



Sebastian Groth

Reparatur neugotischer Wohnhäuser in Hannover

- Bestandsaufnahme -





Vorderer Umschlag: Rekonstruktionen
Lister Meile 74, Lister Meile 29A,
Friedrichswall 17, Velberstraße 13

Hinterer Umschlag: Bestandsfotos Nordstadt 2014 - 2017

Reparatur neugotischer Wohnhäuser in Hannover

Alltagsbaukunst des 19. Jahrhunderts aus Formziegeln
als Teil der städtebaulichen Identität

Bestandsaufnahme

Zur Dissertation von

Dipl.-Ing. Sebastian Groth

Hannover, 2018

vorgelegt an der Fakultät für Architektur
und Bauingenieurwesen der TU Dortmund

Betreuung: Prof. Dr. Wolfgang Sonne

Inhalt

1 Räumliche Abgrenzung 8

2 Bestandserfassung 11

2.1 Voruntersuchungen: Fotografische Aufnahme 11

2.2 Einzeluntersuchungen: Erfassung einzelner Bauteile 11

Anhang 15

Kartenverzeichnis (Urheber- und Quellennachweis) 15

Objektkatalog 16

Detailfotos 63

1 Räumliche Abgrenzung

In der Innenstadt Hannovers sind nur noch wenige alltägliche Wohnhäuser der Neugotik erhalten. Eine hohe Dichte findet sich dagegen im sie umgebenden Gürtel der Stadtteile Calenberger Neustadt, Nord-, Süd-, Oststadt, List und Zoo sowie Linden, jedoch nicht mehr in den daran angrenzenden später entstandenen Quartieren. Wohl wegen der Kriegszerstörungen findet sich im Stadtteil Vahrenwald außer dem Turm der St. Lucas Kirche keine Neugotik.

Neugotische Objekte sind zwar vielfach noch in den Kernen der eingemeindeten Dörfer, entlang der Hauptstraßen und in der weiter entfernten Umgebung vorhanden, diese werden aber nicht Gegenstand dieser Untersuchung, um die Quantität der Objekte handhabbar zu halten.

Karte 1 Stadtteilkennziffern
Bearbeitungsbereich in der Innenstadt und im Gürtel der Stadtteile Calenberger Neustadt, Nord-, Süd-, Oststadt, List und Zoo sowie Linden, (Hannover, 2018 S. i-4), Basiskarte: © Landeshauptstadt Hannover, 2018

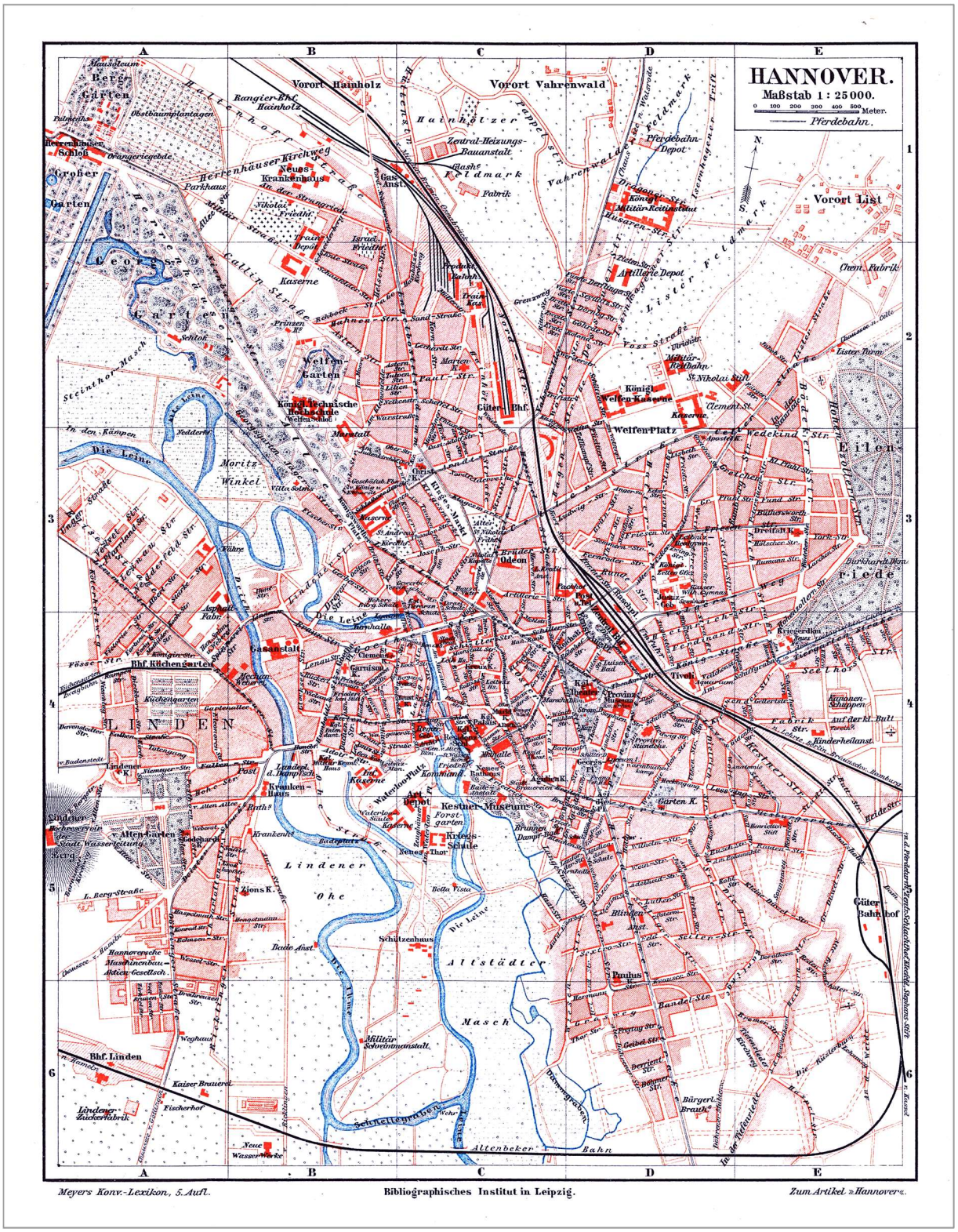

Karte 2 Stadtplan Hannover 1895
Das 1895 bebaute Stadtgebiet entspricht in etwa der räumlichen Eingrenzung dieser Studie. Meyers Konversations-Lexikon, 5. Auflage. Quelle: https://commons.wikimedia.org/wiki/File:Hannover_Stadtplan_1895_Meyers_Konversations-Lexikon_5._Auflage_Band_8_Seite_350a2.jpg, aufgerufen am 06.02.2017 [1]

[1] **Bibliographisches Institut. 1895 (1893-1897).** *Meyers Konversations-Lexikon. Ein Nachschlagewerk des allgemeinen Wissens.* Leipzig & Wien : s.n., 1895 (1893-1897). Bd. Herausgabe des 8. Bandes der 4. Auflage

2 Bestandserfassung

2.1 Voruntersuchungen: Fotografische Aufnahme

Den Fundus zur Voruntersuchung bilden 670 Objekte. Die Objekte wurden stadtteilweise nach Straßennamen sortiert. (s. Anhang Objektkatalog)

2.2 Einzeluntersuchungen: Erfassung einzelner Bauteile

Einzeluntersuchungen erfolgten durch fotografische Erfassung einzelner Bauteile von etwa 100 meist besonders gut erhaltenen Objekten (s. Abbildung 2; Anhang Detailfotos).



Abbildung 1 Filme der Bestandsaufnahme
Zur Voruntersuchung erfolgte die fotografische Aufnahme in einfacher Qualität; hier: die Filme der Bestandsaufnahme 01 Mitte (links) und 03 Nordstadt (rechts). Sie enthalten neben den Fassadenfotos einzelne bauliche Details

Abbildung 2 Erfassung einzelner Bauteile
Zur Erfassung einzelner Bauteile wurden etwa 100 Objekte (hier: 01 Friedrichswall 17) im Detail mit höherer fotografischer Auflösung abgebildet

Anhang

Kartenverzeichnis (Urheber- und Quellennachweis)

Nummer	Titel	Quelle: Literatur oder Link	Urheberschaft
Karte 1	Stadtteilkenn-ziffern	Stadt Hannover, Basiskarte: © Landes-hauptstadt Hannover, 2018	Gestattung von der Landeshauptstadt Hannover, Fachbereich Personal und Organisation, Sachgebiet Wahlen und Statistik vom 26.09.2018
Karte 2	Stadtplan Hannover 1895	http://commons.wikimedia.org/wiki/File:Hannover_Stadtplan_1895_Meyers_Konversations-Lexikon_5._Auflage_Band_8_Seite_350a2.jpg, aufgerufen am 06.02.2017 Beschreibung in der Wikipedia: Hannover Stadtplan 1895 (Herausgabe des 8. Bandes der 4. Auflage), Meyers Konversationslexikon (1893-1901), 1895, Seite 350a2	Public Domain

Objektkatalog

01 Mitte

01 Am Klagesmarkt
7A_ShiftN.jpg

01 Am Klagesmarkt
7A_ShiftN_crop.jpg

01 Am Klagesmarkt
8_ShiftN.jpg

01 Am Marstall
5_ShiftN.jpg

01 Am Taubenfelde
19#_ShiftN.jpg

01 Am Taubenfelde
19_ShiftN.jpg

01 Am Taubenfelde
25#_ShiftN.jpg

01 Am Taubenfelde
25_ShiftN.jpg

01 Arnswaldstr
35_ShiftN.jpg

01 Arnswaldstr
35_ShiftN_crop.jpg

01 Berliner Allee
38_ShiftN.jpg

01 Berliner Allee
38_ShiftN_crop.jpg

01 Blumenstr
7#_ShiftN.jpg

01 Blumenstr
7#2_ShiftN.jpg

01 Blumenstr
7_ShiftN.jpg

01 Blumenstr
7_ShiftN_crop.jpg

01 Blumenstr
9#_ShiftN.jpg

01 Blumenstr
9#2_ShiftN.jpg

01 Blumenstr
9#3_ShiftN.jpg

01 Blumenstr
9_ShiftN.jpg

01 Dieterichsstr
26_ShiftN.jpg

01 Dieterichsstr
26_ShiftN_crop.jpg

01 Dieterichsstr
30_ShiftN.jpg

01 Dieterichsstr
30_ShiftN_crop.jpg

01 Ferdinandstr
7#_ShiftN.jpg

01 Mitte

01 Ferdinandstr
7_ShiftN.jpg

01 Fischerstr
15_ShiftN.jpg

01 Fischerstr
17_ShiftN.jpg

01 Friedrichswall
17_ShiftN.jpg

01 Gutenberghof
8_ShiftN.jpg

01 Haasenstr
1#_ShiftN.jpg

01 Haasenstr
1_ShiftN.jpg

01 Hanns-Lilje-Platz
1#_ShiftN.jpg

01 Hanns-Lilje-Platz
1#_ShiftN_crop.jpg

01 Hanns-Lilje-Platz
1#2_ShiftN.jpg

01 Hanns-Lilje-Platz
1_ShiftN.jpg

01 Hanns-Lilje-Platz
1_ShiftN_crop.jpg

01 Hanns-Lilje-Platz
2-3#_ShiftN.jpg

01 Hanns-Lilje-Platz
2-3#2_ShiftN.jpg

01 Hanns-Lilje-Platz
2-3#3_ShiftN.jpg

01 Hanns-Lilje-Platz
2-3_ShiftN.jpg

01 Herrenstr
8#_ShiftN.jpg

01 Herrenstr
8_ShiftN.jpg

01 Herschelstr
1#_ShiftN.jpg

01 Herschelstr
1#2_ShiftN.jpg

01 Herschelstr
1_ShiftN.jpg

01 Hinüberstr
19#1_ShiftN.jpg

01 Hinüberstr
19_ShiftN.jpg

01 Karmaschstr
44#_ShiftN.jpg

01 Karmaschstr
44#1_ShiftN.jpg

01 Mitte

01 Karmaschstr
44#2_ShiftN.jpg

01 Karmaschstr
44#3_ShiftN.jpg

01 Karmaschstr
44_ShiftN.jpg

01 Karmaschstr
46_ShiftN.jpg

01 Karmaschstr
50_ShiftN.jpg

01 Knochenhauerstr
27#_ShiftN.jpg

01 Knochenhauerstr
27#2_ShiftN.jpg

01 Knochenhauerstr
27#3_ShiftN.jpg

01 Knochenhauerstr
27_ShiftN.jpg

01 Knochenhauerstr
27_ShiftN_crop.jpg

01 Königstr
2#1_ShiftN.jpg

01 Königstr
2#1_ShiftN_crop.jpg

01 Königstr
2_ShiftN.jpg

01 Königstr
6A#1_ShiftN.jpg

01 Königstr
6A_ShiftN.jpg

01 Königstr
7#_ShiftN.jpg

01 Königstr
7#2_ShiftN.jpg

01 Königstr
7_ShiftN.jpg

01 Königstr
45#_ShiftN.jpg

01 Königstr
45_ShiftN.jpg

01 Körnerstr
18_ShiftN.jpg

01 Landschaftstr
2a##_ShiftN.jpg

01 Landschaftstr
2a#_ShiftN.jpg

01 Landschaftstr
2a_ShiftN.jpg

01 Lavesstr 72
Hinterhs#_ShiftN.jpg

01 Mitte

01 Lavesstr 72 Hinterhs#2_ShiftN.jpg

01 Lavesstr 72 Hinterhs#3_ShiftN.jpg

01 Lavesstr 72 Hinterhs#4_ShiftN.jpg

01 Lavesstr 72 Hinterhs_ShiftN.jpg

01 Lavesstr 77-78#_ShiftN.jpg

01 Lavesstr 77-78_ShiftN.jpg

01 Lavesstr 77-78_ShiftN_crop.jpg

01 Lavesstr 79#3_ShiftN.jpg

01 Lavesstr 79_ShiftN.jpg

01 Lavesstr 80#_ShiftN.jpg

01 Lavesstr 80#_ShiftN_crop.jpg

01 Lavesstr 80#2_ShiftN.jpg

01 Lavesstr 80_ShiftN.jpg

01 Leinstr 25#_ShiftN.jpg

01 Leinstr 25#1_ShiftN.jpg

01 Leinstr 25#2_ShiftN.jpg

01 Leinstr 25#4_ShiftN.jpg

01 Leinstr 25_ShiftN.jpg

01 Postkamp 16#_ShiftN.jpg

01 Postkamp 16#2_ShiftN.jpg

01 Postkamp 16#3_ShiftN.jpg

01 Postkamp 16_ShiftN.jpg

01 Postkamp 18#1_ShiftN.jpg

01 Postkamp 18#2_ShiftN.jpg

01 Postkamp 18#2_ShiftN_crop.jpg

01 Mitte

01 Postkamp
18#3_ShiftN.jpg

01 Postkamp
18#4_ShiftN.jpg

01 Postkamp
18#4_ShiftN_crop.jp
g

01 Postkamp
18_ShiftN.jpg

01 Postkamp
18_ShiftN_crop.jpg

01 Roscherstr
4#_ShiftN.jpg

01 Roscherstr
4_ShiftN.jpg

01 Schiffgraben
37_ShiftN.jpg

01 Schiffgraben
39+41_ShiftN.jpg

01 Schiffgraben
41#_ShiftN.jpg

01 Schiffgraben
41_ShiftN.jpg

01 Schiffgraben
43_ShiftN.jpg

01 Schiffgraben
43_ShiftN_crop.jpg

01 Sophienstr 2
_crop_ShiftN.jpg

01 Sophienstr 2
_ShiftN.jpg

01 Sophienstr
2#_ShiftN.jpg

01 Sophienstr
7#_ShiftN.jpg

01 Sophienstr
7_ShiftN.jpg

01 Theodorstr
15_ShiftN.jpg

01 Theodorstr
15_ShiftN_crop.jpg

01 Ubbenstr
2#3_ShiftN.jpg

01 Ubbenstr
2_ShiftN.jpg

01 Ubbenstr
8_ShiftN.jpg

01 Ubbenstr
30#2_ShiftN.jpg

01 Ubbenstr
30_ShiftN.jpg

01 Mitte

01 Ubbenstr
32#_ShiftN.jpg

01 Ubbenstr
32_ShiftN.jpg

01 Ubbenstr 34
#2_ShiftN.jpg

01 Ubbenstr
34#_ShiftN.jpg

01 Ubbenstr
34_ShiftN.jpg

01 Ubbenstr
34+32_ShiftN.jpg

01 Ubbenstr
34-30_ShiftN.jpg

01 Veilchenstr
2A_ShiftN.jpg

01 Warmbüchenstr
28#_ShiftN.jpg

01 Warmbüchenstr
28_ShiftN.jpg

02 Calenberger Neustadt

02 Adolfstr
8#_ShiftN.jpg

02 Braunstr
22_ShiftN.jpg

02 Braunstr
26_ShiftN.jpg

02 Braunstr
28_ShiftN.jpg

02 Brühlstr
1_ShiftN.jpg

02 Clemensstr
7_ShiftN.jpg

02 Dreyerstr
18_ShiftN.jpg

02 Gerberstr
7#_ShiftN.jpg

02 Gerberstr
7#_ShiftN_crop.jpg

02 Gerberstr
7#2_ShiftN.jpg

02 Gerberstr
7_ShiftN.jpg

02 Gerberstr
16#_ShiftN.jpg

02 Gerberstr
16_ShiftN.jpg

02 Gerberstr
19#_ShiftN.jpg

02 Gerberstr
19_ShiftN.jpg

02 Grotefendstr
7_ShiftN.jpg

02 Grotefendstr
7_ShiftN_crop.jpg

02 Grotefendstr
7_ShiftN_crop0.jpg

02 Humboldstr
1_ShiftN.jpg

02 Humboldstr
5#_ShiftN.jpg

02 Humboldstr
5_ShiftN.jpg

02 Humboldtstr
1_ShiftN.jpg

02 Humboldtstr
5_ShiftN.jpg

02 Kanonenwall
18/#_ShiftN.jpg

02 Kanonenwall
18/#_ShiftN_crop.jpg

02 Calenberger Neustadt

02 Kanonenwall 18A__ShiftN.jpg

02 Kommandanturstr 7##__ShiftN.jpg

02 Kommandanturstr 7#__ShiftN.jpg

02 Kommandanturstr 7__ShiftN.jpg

02 Kommandanturstr 10__ShiftN.jpg

02 Kommandanturstr 12__ShiftN.jpg

02 Königswerther Str 39__ShiftN.jpg

02 Lehnerweg#__ShiftN.jpg

02 Lehnerweg__ShiftN.jpg

02 Lenaustr 9__ShiftN.jpg

02 Lenaustr 10__ShiftN.jpg

02 Lenaustr 12__ShiftN.jpg

02 Oeltzenstr 11#__ShiftN.jpg

02 Oeltzenstr 11__ShiftN.jpg

02 Oeltzenstr 17__ShiftN.jpg

02 Oeltzenstr 22#__ShiftN__crop.jpg

02 Oeltzenstr 22#__ShiftN__crop0.jpg

02 Oeltzenstr 22#2__ShiftN.jpg

02 Oeltzenstr 22___ShiftN.jpg

02 Rückertstr 10__ShiftN.jpg

02 Rückertstr 10__ShiftN__crop.jpg

02 Rückertstr 16__ShiftN.jpg

02 Wagenerstr 14__ShiftN.jpg

03 Nordstadt

03 Allee 3_ShiftN.jpg

03 Am kleinen Felde 17_ShiftN.jpg

03 Am Puttenser Felde 5_ShiftN.jpg

03 Am Puttenser Felde 7_ShiftN.jpg

03 An der Lutherk 11_ShiftN.jpg

03 An der Lutherk 11_ShiftN_crop.jpg

03 An der Lutherk 12_ShiftN.jpg

03 An der Strangriede 4_ShiftN.jpg

03 An der Strangriede 5#_ShiftN.jpg

03 An der Strangriede 5_ShiftN.jpg

03 Astern 23_ShiftN.jpg

03 Astern 36#1_ShiftN.jpg

03 Astern 35_ShiftN.jpg

03 Astern 43_ShiftN.jpg

03 Astern 43_ShiftN_crop.jpg

03 Astern 47_ShiftN.jpg

03 Auf dem Loh 26_ShiftN.jpg

03 Auf dem Loh 26_ShiftN_crop.jpg

03 Auf dem Loh 28_ShiftN.jpg

03 Callin 4#1_ShiftN_crop.jpg

03 Callin 4#3_ShiftN.jpg

03 Callin 4#4_ShiftN.jpg

03 Callin 4#6_ShiftN.jpg

03 Callin 4#5_ShiftN_crop.jpg

03 Callin 4_ShiftN.jpg

03 Nordstadt

03 Callin
46+44_ShiftN.jpg

03 Callin 48
Turmhelm_ShiftN.jpg

03 Callin
48_ShiftN.jpg

03 Callin
50+48#1_ShiftN.jpg

03 Callin
50+48_ShiftN.jpg

03 Callin#
4_ShiftN.jpg

03
Christuskirche1_Shift
N.jpg

03 E-Damm
95_ShiftN.jpg

03 E-Damm
97_ShiftN.jpg

03 Flieder
4A_ShiftN.jpg

03 Hahnen
1_ShiftN.jpg

03
Hahnenstr_ShiftN.jpg

03 Haltenhoff
36_ShiftN.jpg

03 Heisen
1_ShiftN.jpg

03 Heisen
30A_ShiftN.jpg

03 Heisen
32_ShiftN.jpg

03 Heisen
32_ShiftN_crop.jpg

03 Herrenhäuser
Kirchweg
13#1_ShiftN.jpg

03 Herrenhäuser
Kirchweg
13_ShiftN.jpg

03
HerrenKirch11-Reinh
old5_ShiftN.jpg

03
HerrenKirch11-Reinh
old5_ShiftN_crop.jpg

03 Hornemannweg
11_ShiftN.jpg

03 Im Moore
5_ShiftN.jpg

03 Im Moore
9_ShiftN.jpg

03 Im Moore
17_ShiftN.jpg

03 Nordstadt

03 Im Moore 24_ShiftN.jpg

03 Klaus-Müller-Killian-Weg 8_ShiftN.jpg

03 Knie 21_ShiftN.jpg

03 Knie 23_ShiftN.jpg

03 Knie 38_ShiftN.jpg

03 Kornstr 16_ShiftN.jpg

03 Marien Portal 1_ShiftN.jpg

03 Marien Portal 2_ShiftN.jpg

03 Marien Portal Detail_ShiftN.jpg

03 Nelken 22_ShiftN.jpg

03 Nelken6_ShiftN.jpg

03 Nelkenstr 20_ShiftN.jpg

03 Nelkenstr 21_ShiftN.jpg

03 Nienburger7_ShiftN.jpg

03 Nienburger9_ShiftN.jpg

03 Nienburger12_ShiftN.jpg

03 Ober 6_ShiftN.jpg

03 Ober 8_ShiftN.jpg

03 Ober 13_ShiftN.jpg

03 Rehbock 10_ShiftN#.jpg

03 Rehbock 10_ShiftN.jpg

03 Rehbock 18_ShiftN.jpg

03 Rehbock 22_ShiftN.jpg

03 Rehbock 28_ShiftN.jpg

03 Rehbock 30_ShiftN.jpg

03 Nordstadt

03 Rehbock
32__ShiftN.jpg

03 Rehbock
34__ShiftN.jpg

03 Schaufelderstr
30__ShiftN.jpg

03 Schlosswenderstr
1__ShiftN.jpg

03 Schneiderberg
10__ShiftN.jpg

03 Schneiderberg
15__ShiftN.jpg

03 Schneiderberg
16__ShiftN.jpg

03 Schneiderberg
19__ShiftN.jpg

03 Schneiderberg
27__ShiftN.jpg

03 Schneiderberg
29__ShiftN.jpg

03 Wilhelm-Busch-Str
24#1__ShiftN.jpg

03 Wilhelm-Busch-Str
24__ShiftN.jpg

04 Südstadt

04 Alte Döhrener Str
37__ShiftN.jpg

04 Alte Döhrener Str
56__ShiftN.jpg

04 Alte Döhrener Str
58__ShiftN.jpg

04 Alte Döhrener Str
60__ShiftN.jpg

04 Am Bokemahle
7#__ShiftN.jpg

04 Am Bokemahle
7__ShiftN.jpg

04 An der Engelsohde
11__ShiftN.jpg

04 An der Engelsohde
4#__ShiftN.jpg

04 An der Engelsohde
4#2__ShiftN.jpg

04 An der Engelsohde
4#3__ShiftN.jpg

04 An der Engelsohde
4__ShiftN.jpg

04 Annenstr
4__ShiftN.jpg

04 Annenstr
10#__ShiftN.jpg

04 Annenstr
10__ShiftN.jpg

04 Annenstr
17__ShiftN.jpg

04 Annenstr
20__ShiftN.jpg

04 Annenstr
21__ShiftN.jpg

04 Annenstr
21a+20a__ShiftN.jpg

04 Auf dem
Emmerberge
21#__ShiftN.jpg

04 Auf dem
Emmerberge
21#3__ShiftN.jpg

04 Auf dem
Emmerberge
21#4__ShiftN.jpg

04 Auf dem
Emmerberge
21__ShiftN.jpg

04 Auf dem
Emmerberge
25+27#__ShiftN.jpg

04 Auf dem
Emmerberge
25+27__ShiftN.jpg

04 Engelsohder
F#__ShiftN.jpg

04 Südstadt

04 Engelsohder
F__ShiftN.jpg

04 Geibelstr
67__ShiftN.jpg

04 Geibelstr
63#__ShiftN.jpg

04 Geibelstr
63__ShiftN.jpg

04 Geibelstr
65__ShiftN.jpg

04 Geibelstr
69#__ShiftN.jpg

04 Geibelstr
69__ShiftN.jpg

04 Große Barlinge
33#__ShiftN.jpg

04 Große Barlinge
33__ShiftN.jpg

04 Große Barlinge
47__ShiftN.jpg

04 Große Düwelstr
9__ShiftN.jpg

04 Große Düwelstr
15#__ShiftN.jpg

04 Große Düwelstr
15#1__ShiftN.jpg

04 Große Düwelstr
15#2__ShiftN.jpg

04 Große Düwelstr
15#2__ShiftN__crop.jp
g

04 Große Düwelstr
15#3__ShiftN.jpg

04 Große Düwelstr
15__ShiftN.jpg

04 Große Düwelstr
23#1__ShiftN.jpg

04 Große Düwelstr
23__ShiftN.jpg

04 Große Düwelstr
39__ShiftN.jpg

04 Hartmannstr
2#__ShiftN.jpg

04 Hartmannstr
2__ShiftN.jpg

04 Hildesheimer Str
24__ShiftN.jpg

04 Hildesheimer Str
94#__ShiftN.jpg

04 Hildesheimer Str
94__ShiftN.jpg

04 Südstadt

04 Hildesheimer Str
135__ShiftN.jpg

04 Hildesheimer Str
137#__ShiftN.jpg

04 Hildesheimer Str
137#2__ShiftN.jpg

04 Hildesheimer Str
137__ShiftN.jpg

04 Hildesheimer Str
139#__ShiftN.jpg

04 Hildesheimer Str
139#2__ShiftN.jpg

04 Hildesheimer Str
139#3__ShiftN.jpg

04 Hildesheimer Str
139__ShiftN.jpg

04 Höltystr
20#__ShiftN.jpg

04 Höltystr
20#2__ShiftN.jpg

04 Höltystr
20__ShiftN.jpg

04 Höltystr
22__ShiftN.jpg

04 Rilandstr
12__ShiftN.jpg

04 Kestner
18#2__ShiftN.jpg

04 Kestner
18#3__ShiftN.JPG

04 Kestner
18__ShiftN.jpg

04 Kestner
38+39#2__ShiftN.jpg

04 Kestner
38+39__ShiftN.jpg

04 Kestnerstr
37__ShiftN.jpg

04 Kestnerstr
13__ShiftN.jpg

04 Kleine Düwelstr
21__ShiftN.jpg

04 Kleine Düwelstr
28#__ShiftN.jpg

04 Kleine Düwelstr
28__ShiftN.jpg

04 Kokenstr
10#__ShiftN.jpg

04 Kokenstr
11+10__ShiftN.jpg

04 Südstadt

04 Kortumstr
8__ShiftN.jpg

04 Marienstr
32#__ShiftN.jpg

04 Marienstr
32#2__ShiftN.jpg

04 Marienstr
32__ShiftN.jpg

04
Maschstr16#1__ShiftN
.jpg

04
Maschstr16__ShiftN.jp
g

04 Sextrostr
1#__ShiftN.jpg

04 Sextrostr
1#2__ShiftN.jpg

04 Sextrostr
1#3__ShiftN.jpg

04 Sextrostr
1#4__ShiftN.jpg

04 Sextrostr
1#5__ShiftN.jpg

04 Sextrostr
1#6__ShiftN.jpg

04 Sextrostr
1#7__ShiftN.jpg

04 Sextrostr
1#8__ShiftN.jpg

04 Sextrostr
1__ShiftN.jpg

04 Stolzestr
10#__ShiftN.jpg

04 Stolzestr
10__ShiftN.jpg

04 Tiestestr
5__ShiftN.jpg

04
Walter-Gieseking-Str
3#__ShiftN.jpg

04
Walter-Gieseking-Str
3#1__ShiftN.jpg

04
Walter-Gieseking-Str
3#2__ShiftN.jpg

04
Walter-Gieseking-Str
3__ShiftN.jpg

04
Walter-Gieseking-Str
3__ShiftN__crop.jpg

04 Wiesenstr
17#__ShiftN.jpg

04 Wiesenstr
17__ShiftN.jpg

04 Südstadt

04 Wiesenstr
17_ShiftN_crop.jpg

04 Wiesenstr
25_ShiftN.jpg

04 Wiesenstr
41#_ShiftN.jpg

04 Wiesenstr
41#2_ShiftN.jpg

04 Wiesenstr
41_ShiftN.jpg

04 Wiesenstr
55_ShiftN.jpg

DSC00388_ShiftN.jp
g

DSC00389_ShiftN.jp
g

DSC00396_ShiftN.jp
g

08 Zoo

08 Ellern 1_ShiftN.jpg

08 Frieden 4+3_ShiftN.jpg

08 Frieden 6_ShiftN.jpg

08 Frieden 8_ShiftN_crop.jpg

08 Frieden 9_ShiftN.jpg

08 Frieden 10_ShiftN.jpg

08 Frieden 11_ShiftN.jpg

08 Frieden 11_ShiftN_crop.jpg

08 Gellert 46_ShiftN.jpg

08 Gellert Ecke Scharnhorst _ShiftN.jpg

08 Hindenburg 20_ShiftN.jpg

08 Hindenburgstr 9_ShiftN.jpg

08 Hindenburgstr 13 Ecke Frieden_ShiftN.jpg

08 Hindenburgstr 13_ShiftN.jpg

08 Hindenburgstr 15##_ShiftN.jpg

08 Hindenburgstr 15#_ShiftN.jpg

08 Hindenburgstr 15_ShiftN.jpg

08 Kestner 18#1_ShiftN.jpg

08 Kestner 38+39#1_ShiftN.jpg

08 Kestner 38+39#3_ShiftN.jpg

08 Kestner 38+39#4_ShiftN.jpg

08 Kirchwender 4+6_ShiftN.jpg

08 Kirchwender 14_ShiftN.jpg

08 Löwen 9+8_ShiftN.jpg

08 Löwen 13_ShiftN.jpg

08 Zoo

08 Scharnhorst Ecke Gellert_ShiftN.jpg

08 Scharnhorst NLD_ShiftN.jpg

08 Scharnhorststr 1_ShiftN.jpg

08 Scharnhorststr_ShiftN.jpg

09 Oststadt

09 ad Apostelkirche 01_ShiftN.jpg

09 ad Apostelkirche 02_ShiftN.jpg

09 ad Apostelkirche 03_ShiftN.jpg

09 ad Apostelkirche 03'_ShiftN.jpg

09 ad Apostelkirche 04_ShiftN.jpg

09 Apostelkirche Detail _ShiftN.jpg

09 Apostelkirche Detail Tür_ShiftN.jpg

09 Apostelkirche_ShiftN.jpg

09 Auf dem Lärchen20_ShiftN.jpg

09 Bödekerstr 38 gotisch_ShiftN.jpg

09 Bödekerstr 38_ShiftN.jpg

09 Bödekerstr 44_ShiftN.jpg

09 Bödekerstr 58_ShiftN.jpg

09 Bütersworthstr 7_ShiftN.jpg

09 Bütersworthstr 8_ShiftN.jpg

09 Bütersworthstr 11_ShiftN.jpg

09 Bütersworthstr 12_ShiftN.jpg

09 Bütersworthstr 13_ShiftN.jpg

09 Bütersworthstr 16_ShiftN.jpg

09 Bütersworthstr 17 Kapitel_ShiftN.jpg

09 Bütersworthstr 17_ShiftN.jpg

09 Bütersworthstr 18_ShiftN.jpg

09 Bütersworthstr 19_ShiftN.jpg

09 Bütersworthstr 20_ShiftN.jpg

09 Bütersworthstr 21_ShiftN.jpg

09 Oststadt

09 Bütersworthstr
22#_ShiftN.jpg

09 Bütersworthstr
22_ShiftN.jpg

09 Celler Str
80_ShiftN.jpg

09 Dreifaltigk
Portal_ShiftN.jpg

09 Dreifaltigk Seiten
_ShiftN.jpg

09
Dreifaltigk#_ShiftN.jp
g

09
Dreifaltigk_ShiftN_c
mg.jpg

09 Eichstr
03_ShiftN.jpg

09 Eichstr
03+05_ShiftN.jpg

09 Eichstr 05
gespiegelt_ShiftN.jpg

09 Eichstr
05_ShiftN.jpg

09 Eichstr
07_ShiftN.jpg

09 Eichstr
42_ShiftN.jpg

09 Eichstr
47#_ShiftN.jpg

09 Flüggestr
1a_ShiftN.jpg

09 Flüggestr
2_ShiftN.jpg

09 Flüggestr
4_ShiftN.jpg

09 Flüggestr
9_ShiftN.jpg

09 Flüggestr
11_ShiftN.jpg

09 Flüggestr
12_ShiftN.jpg

09 Flüggestr
22_ShiftN.jpg

09 Friedastr
01_ShiftN.jpg

09 Friedastr 02
Tür_ShiftN.jpg

09 Friedastr 02
Türbogen_ShiftN.jpg

09 Friedastr
2_ShiftN.jpg

09 Oststadt

09 Friedastr
03__ShiftN.jpg

09 Friedastr
23__ShiftN.jpg

09 Friedastr
24__ShiftN.jpg

09 Friedastr 26 Detail
wie bei
24+3__ShiftN.jpg

09 Friedastr
25__ShiftN.jpg

09 Friedastr.
18__ShiftN.jpg

09 Friesen
27#__ShiftN.jpg

09 Friesen
27__ShiftN.jpg

09 Friesenstr
16__ShiftN.jpg

09 Friesenstr
18__ShiftN.jpg

09 Friesenstr
34__ShiftN.jpg

09 Friesenstr
34+35__ShiftN.jpg

09 Friesenstr
35__ShiftN.jpg

09 Friesenstr
52__ShiftN.jpg

09 Friesenstr
61__ShiftN.jpg

09 Friesenstr
67__ShiftN.jpg

09 Fundstr
2+2a__ShiftN.jpg

09
Fundstr10__ShiftN.jpg

09 Gr Pfahlstr
02__ShiftN.jpg

09 Gr Pfahlstr
11__ShiftN.jpg

09 Gr Pfahlstr
12__ShiftN.jpg

09 Gr Pfahlstr
16__ShiftN.jpg

09 Gr Pfahlstr
17__ShiftN.jpg

09 Gr Pfahlstr
18__ShiftN.jpg

09 gr Pfahlstr
23#__ShiftN.jpg

09 Oststadt

09 Gr Pfahlstr
23__ShiftN.jpg

09 Gr Pfahlstr
23-26__ShiftN.jpg

09 Gr Pfahlstr
24__ShiftN.jpg

09 Gr Pfahlstr 25
Tür__ShiftN.jpg

09 Gr Pfahlstr
25__ShiftN.jpg

09 Gr Pfahlstr 26
__ShiftN.jpg

09 gr Pfahlstr 26
Giebel#__ShiftN.jpg

09 Gr Pfahlstr 26
Giebel__ShiftN.jpg

09 Gr Pfahlstr 26#
Tür__ShiftN.jpg

09 Gr Pfahlstr
26__ShiftN.jpg

09 Gr Pfahlstr
26+26__ShiftN.jpg

09 Gr Pfahlstr
26-23__ShiftN.jpg

09 Gretchenstr
11#__ShiftN.jpg

09 Gretchenstr
11__ShiftN.jpg

09 Gretchenstr
19__ShiftN.jpg

09 Gretchenstr
40#__ShiftN.jpg

09 Gretchenstr
40__ShiftN.jpg

09 Gretchenstr
44__ShiftN.jpg

09 Gretchenstr
45__ShiftN.jpg

09 Gretchenstr
45__ShiftN__crop.jpg

09 Gretchenstr
46__ShiftN.jpg

09 Heinrichstr
04__ShiftN.jpg

09 Heinrichstr
17#__ShiftN.jpg

09 Heinrichstr
17__ShiftN.jpg

09 Hohenzollernstr
21__ShiftN.jpg

09 Oststadt

09 Hohenzollernstr
21_ShiftN_crop.jpg

09 Holscherstr
2_ShiftN.jpg

09 Holscherstr
9#_ShiftN.jpg

09 Holscherstr
9#Detail_ShiftN.jpg

09 Holscherstr
9_ShiftN.jpg

09 Holscherstr
20+21#_ShiftN.jpg

09 Holscherstr
20+21_ShiftN.jpg

09 Holscherstr
42_ShiftN.jpg

09 Kirchwender 7 von
hinten_ShiftN.jpg

09 Kirchwender
7#_ShiftN.jpg

09 Kirchwender
7_ShiftN.jpg

09 Kirchwender
21#_ShiftN.jpg

09 Kirchwender
21_ShiftN.jpg

09 kl Pahlstr
22_ShiftN.jpg

09 kl Pfahlstr
1_ShiftN.jpg

09 kl
Pfahlstr#_ShiftN.jpg

09 Kronenstr
02_ShiftN.jpg

09 Kronenstr
06_ShiftN.jpg

09 Kronenstr
14_ShiftN.jpg

09 Lärchen
2a_ShiftN.jpg

09 Lärchen
19_ShiftN.jpg

09 Lärchen
20#_ShiftN.jpg

09 Lärchen
20_ShiftN.jpg

09 Lister Meile
29_ShiftN.jpg

09 Lister Meile 29a
#_ShiftN.jpg

09 Oststadt

09 Lister Meile 29a Ecke Frieda_ShiftN.jpg

09 Lister Meile 29a_ShiftN.jpg

09 Lister Meile 33 Giebel_ShiftN.jpg

09 Lister Meile 33_ShiftN.jpg

09 Lister Meile 58_ShiftN.jpg

09 Rambergstr 7_ShiftN.jpg

09 Rambergstr 13 _ShiftN.jpg

09 Rambergstr 13#_ShiftN.jpg

09 Rambergstr 36_ShiftN.jpg

09 Rambergstr 42_ShiftN.jpg

09 Rambergstr 43_ShiftN.jpg

09 Rambergstr 44_ShiftN.jpg

09 Sedanstr 03+04_ShiftN.jpg

09 Seumestr 03##_ShiftN.jpg

09 Seumestr 03#_ShiftN.jpg

09 Seumestr 03_ShiftN.jpg

09 Seumestr 06A_ShiftN.jpg

09 Seumestr 09_ShiftN.jpg

09 Seumestr 09-10 Tür_ShiftN.jpg

09 Seumestr 9_ShiftN.jpg

09 Seumestr 10#_ShiftN.jpg

09 Uhlemeyerstr.15_ShiftN.jpg

09 Volgersweg 25_ShiftN.jpg

09 Volgersweg 30+31_ShiftN.jpg

09 Volgersweg 53##_ShiftN.jpg

09 Oststadt

09 Volgersweg
63__ShiftN.jpg

09 Volgersweg
68__ShiftN.jpg

09 Wedekindstr
2__ShiftN.jpg

09 Wedekindstr
2__ShiftN__crop.jpg

09 Weißekreuzstr
21__ShiftN.jpg

09 Weißekreuzstr
22__ShiftN.jpg

09 Yorkstr
6+8__ShiftN.jpg

09 Yorkstr
8__ShiftN.jpg

09 Yorkstr
8__ShiftN__crop.jpg

09 Yorkstr
9__ShiftN.jpg

09 Yorkstr__ShiftN.jpg

10 List

10 Am Welfenplatz
1A#4_ShiftN.jpg

10 Am Welfenplatz
1A#6_ShiftN.jpg

10 Am Welfenplatz
1A_ShiftN.jpg

10 Am Welfenplatz
1A_ShiftN_crop.jpg

10 Am Welfenplatz
2_ShiftN.jpg

10 Am Welfenplatz
2_ShiftN_crop.jpg

10 Bödeckerstr
90_ShiftN.jpg

10 Bürgerstr
1_ShiftN.jpg

10 Bürgerstr
12_ShiftN.jpg

10 Bürgerstr
14+13_ShiftN.jpg

10 Droste
1#_ShiftN.jpg

10 Droste
1#_ShiftN_crop.jpg

10 Droste
1_ShiftN.jpg

10 Drostestr
1#_ShiftN.jpg

10 Drostestr
1#2_ShiftN.jpg

10 Drostestr
1#3_ShiftN.jpg

10 Drostestr
1#4_ShiftN.jpg

10 Drostestr
1#5_ShiftN.jpg

10 Drostestr
1_ShiftN.jpg

10 Drostestr
4A#_ShiftN.jpg

10 Drostestr
4A_ShiftN.jpg

10 Drostestr
6#_ShiftN.jpg

10 Drostestr
6_ShiftN.jpg

10 Drostestr
7_ShiftN.jpg

10 Drostestr
12#_ShiftN.jpg

10 List

10 Droستestr
12#2_ShiftN.jpg

10 Droستestr
12_ShiftN.jpg

10 Edenstr
23#_ShiftN.jpg

10 Edenstr
23_ShiftN.jpg

10 Edenstr 42
#_ShiftN.jpg

10 Edenstr 42
#2_ShiftN.jpg

10 Edenstr
42_ShiftN.jpg

10 Edenstr_ShiftN.jpg

10
Franz-Bork-Str#_Shif
tN.jpg

10
Franz-Bork-Str#2_Sh
iftN.jpg

10
Franz-Bork-Str_Shift
N.jpg

10 Hamburger Allee
42_ShiftN.jpg

10 Jakobistr
3#_ShiftN.jpg

10 Jakobistr
3_ShiftN.jpg

10 Jakobistr
5#_ShiftN.jpg

10 Jakobistr
5_ShiftN.jpg

10 Jakobistr
9#_ShiftN.jpg

10 Jakobistr
9_ShiftN.jpg

10 Kriegerstr
1#_ShiftN.jpg

10 Kriegerstr
1#2_ShiftN.jpg

10 Kriegerstr
1#3_ShiftN.jpg

10 Kriegerstr
1#4_ShiftN.jpg

10 Kriegerstr
1_ShiftN.jpg

10 Lister Meile
58_ShiftN.jpg

10 Lister Meile
60#_ShiftN.jpg

10 List

10 Lister Meile
60__ShiftN.jpg

10 Lister Meile
65__ShiftN.jpg

10 Lister Meile
67__ShiftN.jpg

10 Lister Meile
68#__ShiftN.jpg

10 Lister Meile
68#3__ShiftN.jpg

10 Lister Meile
68__ShiftN.jpg

10 Lister Meile
69__ShiftN.jpg

10 Lister Meile
71__ShiftN.jpg

10 Lister Meile
74__ShiftN.jpg

10 Lister Meile
75__ShiftN.jpg

10 Lister Meile
78__ShiftN.jpg

10 Lister Meile
78__ShiftN__crop.jpg

10 Lister Meile
85__ShiftN.jpg

10 Lister Meile
85__ShiftN__crop.jpg

10 Lützeroderstr
1#__ShiftN.jpg

10 Lützeroderstr
1#2__ShiftN.jpg

10 Lützeroderstr
1#5__ShiftN.jpg

10 Lützeroderstr
1__ShiftN.jpg

10 Schubertstr
3#__ShiftN.jpg

10 Schubertstr
3#1__ShiftN.jpg

10 Schubertstr
3#3__ShiftN.jpg

10 Schubertstr
3#3__ShiftN__crop.jpg

10 Schubertstr
3__ShiftN.jpg

10 Steinmetzstr
1__ShiftN.jpg

10 Voßstr 1
__ShiftN.jpg

33 Linden-Nord

33 Ahlemerstr
7_ShiftN.jpg

33 Ahlemerstr
9_ShiftN.jpg

33 Ahlemerstr
10_ShiftN.jpg

33 Albertstr
24_ShiftN.jpg

33 Bennostr
3_ShiftN.jpg

33 Bennostr
4A#_ShiftN.jpg

33 Bennostr
4A#2_ShiftN.jpg

33 Bennostr
4A_ShiftN.jpg

33 Bennostr
4A+B_ShiftN.jpg

33 Bennostr
10+8_ShiftN.jpg

33 Bennostr
14+12_ShiftN.jpg

33
Bethlehemkirche_ShiftN.jpg

33 Bethlehemstr
1_ShiftN.jpg

33 Bethlehemstr
3_ShiftN.jpg

33 Bethlehemstr
4_ShiftN.jpg

33 Bethlehemstr
5+7_ShiftN.jpg

33 Bethlehemstr
9+11_ShiftN.jpg

33 Bethlehemstr
13_ShiftN.jpg

33 Bethlehemstr
15_ShiftN.jpg

33 Bethlehemstr auf
Velberstr_ShiftN.jpg

33 Comeniusstr
2_ShiftN.jpg

33 Comeniusstr
5_ShiftN.jpg

33 Comeniusstr
7_ShiftN.jpg

33 Comeniusstr
8_ShiftN.jpg

33 Comeniusstr
9_ShiftN.jpg

33 Linden-Nord

33 Comeniusstr
10__ShiftN.jpg

33 Comeniusstr
16__ShiftN.jpg

33 Comeniusstr
17__ShiftN.jpg

33
Eichendorffschule#__S
hiftN.jpg

33
Eichendorffschule__Sh
iftN.jpg

33 Elisenstr
6#__ShiftN.jpg

33 Elisenstr
6__ShiftN.jpg

33 Elisenstr
8__ShiftN.jpg

33 Elisenstr
12__ShiftN.jpg

33 Elisenstr
16__ShiftN.jpg

33 Elisenstr
20__ShiftN.jpg

33 Elisenstr
22__ShiftN.jpg

33 Elisenstr
26__ShiftN.jpg

33 Elisenstr
30__ShiftN.jpg

33 Elisenstr
49__ShiftN.jpg

33 Elisenstr
53__ShiftN.jpg

33 Fortunastr
12#__ShiftN.jpg

33 Fortunastr
12__ShiftN.jpg

33 Fortunastr
24__ShiftN.jpg

33 Fortunastr
25/#__ShiftN.jpg

33 Fortunastr
25/A__ShiftN.jpg

33 Fortunastr
25/A__ShiftN__crop.jpg

33 Fössestr
44__ShiftN.jpg

33 Grotestr
2__ShiftN.jpg

33 Grotestr
5__ShiftN.jpg

33 Linden-Nord

33 Grotestr
15__ShiftN.jpg

33 Grotestr
17__ShiftN.jpg

33 Grotestr
19__ShiftN.jpg

33 Grotestr
23#__ShiftN.jpg

33 Grotestr
23__ShiftN.jpg

33 Hennigesstr
7__ShiftN.jpg

33 Hennigesstr
10__ShiftN.jpg

33 Hennigesstr
10+4+2__ShiftN.jpg

33 Kochstr
1A#__ShiftN.jpg

33 Kochstr
1A#2__ShiftN.jpg

33 Kochstr
1A__ShiftN.jpg

33 Kochstr
4__ShiftN.jpg

33 Kochstr
7__ShiftN.jpg

33 Kochstr
7+8__ShiftN.jpg

33 Kochstr
8__ShiftN.jpg

33 Kochstr
11B__ShiftN.jpg

33 Kochstr
11D__ShiftN.jpg

33 Kochstr
13__ShiftN.jpg

33 Kochstr
15__ShiftN.jpg

33 Kochstr
18#__ShiftN.jpg

33 Kochstr
18__ShiftN.jpg

33 Kötnerholzweg
2__ShiftN.jpg

33 Kötnerholzweg
12__ShiftN.jpg

33 Kötnerholzweg
34__ShiftN.jpg

33 Kötnerholzweg
41__ShiftN.jpg

33 Linden-Nord

33 Kötnerholzweg
47#_ShiftN.jpg

33 Kötnerholzweg
47#2_ShiftN.jpg

33 Kötnerholzweg
47#3_ShiftN.jpg

33 Kötnerholzweg
47_ShiftN.jpg

33 Leinaustr
3_ShiftN.jpg

33 Leinaustr
5#_ShiftN.jpg

33 Leinaustr
5#2_ShiftN.jpg

33 Leinaustr
5#3_ShiftN.jpg

33 Leinaustr
5#4_ShiftN.jpg

33 Leinaustr
5_ShiftN.jpg

33 Leinaustr
5_ShiftN_crop.jpg

33 Leinaustr
8_ShiftN.jpg

33
Leinaustr#_ShiftN.jpg

33
Leinaustr#2_ShiftN.jp

33
Leinaustr_ShiftN.jpg

33 Limmerstr
16_ShiftN.jpg

33 Limmerstr
28_ShiftN.jpg

33 Limmerstr
36_ShiftN.jpg

33 Limmerstr
37_ShiftN.jpg

33 Limmerstr
42_ShiftN.jpg

33 Limmerstr
50#_ShiftN.jpg

33 Limmerstr
50_ShiftN.jpg

33 Limmerstr
52#_ShiftN.jpg

33 Limmerstr
52_ShiftN.jpg

33 Limmerstr
79_ShiftN.jpg

33 Linden-Nord

33 Mathildenstr
12#_ShiftN.jpg

33 Mathildenstr
12#_ShiftN_crop.jpg

33 Mathildenstr
12#2_ShiftN.jpg

33 Mathildenstr
12_ShiftN.jpg

33 Mathildenstr
14#_ShiftN.jpg

33 Mathildenstr
14_ShiftN.jpg

33 Mathildenstr
42_ShiftN.jpg

33 Mathildenstr13 +
Limmer 11_ShiftN.jpg

33 Nedderfeldstr
5_ShiftN.jpg

33 Nedderfeldstr
8_ShiftN.jpg

33 Nedderfeldstr
10_ShiftN.jpg

33 Nedderfeldstr
14_ShiftN.jpg

33 Nedderfeldstr
16_ShiftN.jpg

33 Nedderfeldstr
19_ShiftN.jpg

33 Nedderfeldstr
22#_ShiftN.jpg

33 Nedderfeldstr
22_ShiftN.jpg

33 Nedderfeldstr.
16+14_ShiftN.jpg

33 Noltestr
6_ShiftN.jpg

33 Noltestr
12_ShiftN.jpg

33 Noltestr
16_ShiftN.jpg

33 Noltestr
22_ShiftN.jpg

33 Offensteinstr 1
Ecke
Limmerstr_ShiftN.jpg

33 Offensteinstr 1#
Ecke
Limmerstr_ShiftN.jpg

33 Offensteinstr
3_ShiftN.jpg

33 Offensteinstr
7#_ShiftN.jpg

33 Linden-Nord

33 Offensteinstr
7__ShiftN.jpg

33 Offensteinstr
11__ShiftN.jpg

33 Offensteinstr
13__ShiftN.jpg

33 Offensteinstr
14#__ShiftN.jpg

33 Offensteinstr
14__ShiftN.jpg

33 Offensteinstr
15__ShiftN.jpg

33 Ottenstr
3__ShiftN.jpg

33 Ottenstr
11__ShiftN.jpg

33 Ottenstr
13__ShiftN.jpg

33 Ottenstr
14__ShiftN.jpg

33 Ottenstr 18
Albertstr
21__ShiftN.jpg

33 Ottenstr
18#__ShiftN.jpg

33 Otto-Wels-Str
7__ShiftN.jpg

33 Pavillonstr
7__ShiftN.jpg

33 Pestalozzistr
4+2__ShiftN.jpg

33 Pestalozzistr
12__ShiftN.jpg

33 Pfarrlandplatz
4__ShiftN.jpg

33 Pfarrlandplatz
6__ShiftN.jpg

33 Selmastr
9#__ShiftN.jpg

33 Selmastr
9#2__ShiftN.jpg

33 Selmastr
9__ShiftN.jpg

33 St
Benno#__ShiftN.jpg

33 St
Benno__ShiftN.jpg

33 Stärkestr
8__ShiftN.jpg

33 Stärkestr
9__ShiftN.jpg

33 Linden-Nord

33 Stärkestr
10_ShiftN.jpg

33 Stärkestr
18B#_ShiftN.jpg

33 Stärkestr
18B_ShiftN.jpg

33 Stärkestr
19_ShiftN.jpg

33 Stärkestr
20_ShiftN.jpg

33 Stärkestr
27_ShiftN.jpg

33 Ungerstr
4_ShiftN.jpg

33 Ungerstr
15_ShiftN.jpg

33 Velberstr
3_ShiftN.jpg

33 Velberstr
5_ShiftN.jpg

33 Velberstr
13#_ShiftN.jpg

33 Velberstr
13_ShiftN.jpg

33 Velvetstr
2_ShiftN.jpg

33 Velvetstr
8#_ShiftN.jpg

33 Velvetstr
8_ShiftN.jpg

33 Velvetstr
8+4_ShiftN.jpg

33 Walter
Ballhausestr
12_ShiftN.jpg

33 Weckenstr
3_ShiftN.jpg

33 Wilhelm-Bluhmstr
31+33_ShiftN.jpg

33 Wilhelm-Bluhmstr
31+33_ShiftN_crop.j
pg

33 Wilhelm-Bluhmstr
37+35_ShiftN.jpg

34 Linden-Mitte

34 Am Lindener Berge
4-8__ShiftN.jpg

34 Am Lindener Berge
6-4__ShiftN.jpg

34 Am Lindener Berge
8__ShiftN.jpg

34 Am Lindener Berge
22__ShiftN.jpg

34 Am Lindener Berge
38__ShiftN.jpg

34 An der Martinsstr
14 Detail__ShiftN.jpg

34 An der Martinsstr
14__ShiftN.jpg

34 Badenstedter Str
10__ShiftN.jpg

34 Badenstedter Str
19####__ShiftN.jpg

34 Badenstedter Str
19###__ShiftN.jpg

34 Badenstedter Str
19#__ShiftN.jpg

34 Badenstedter Str
19__ShiftN.jpg

34 Badenstedter Str
21__ShiftN.jpg

34 Badenstedter Str
29__ShiftN.jpg

34 Billungstr
1__ShiftN.jpg

34 Blumenauer
13__ShiftN.jpg

34 Brauhofstr
9__ShiftN.jpg

34 Brauhofstr
11###__ShiftN.jpg

34 Brauhofstr
11__ShiftN.jpg

34 Davenstedter Str
4#__ShiftN.jpg

34 Davenstedter Str
4__ShiftN.jpg

34 Davenstedter Str
23__ShiftN.jpg

34 Davenstedter Str
30__ShiftN.jpg

34 Davenstedter Str
40__ShiftN.jpg

34 Davenstedter Str
42__ShiftN.jpg

34 Linden-Mitte

34 Davenstedter Str
44_ShiftN.jpg

34 Davenstedter Str
45#_ShiftN.jpg

34 Davenstedter Str
45_ShiftN.jpg

34 Davenstedter Str
46_ShiftN.jpg

34 Davenstedter Str
47_ShiftN.jpg

34 Davenstedter Str
62_ShiftN.jpg

34 Davenstedter Str
69_ShiftN.jpg

34 Davenstedter Str
71_ShiftN.jpg

34 Davenstedter Str
73_ShiftN.jpg

34 Deisterstr
62_ShiftN.jpg

34 Deisterstr
64_ShiftN.jpg

34 Deisterstr
64_ShiftN_crop.jpg

34 Dieckbornstr
2_ShiftN.jpg

34 Dieckbornstr
5_ShiftN.jpg

34 Dieckbornstr
9+10_ShiftN.jpg

34 Dieckbornstr
37_ShiftN.jpg

34 Dieckbornstr 38
Detail_ShiftN.jpg

34 Dieckbornstr
38_ShiftN.jpg

34 Dieckbornstr
39_ShiftN.jpg

34 Dieckbornstr
40_ShiftN.jpg

34 Dieckbornstr
41_ShiftN.jpg

34 Dieckbornstr
42_ShiftN.jpg

34 Dieckbornstr
45_ShiftN.jpg

34 Dieckbornstr
47_ShiftN.jpg

34 Dieckbornstr
49_ShiftN.jpg

34 Linden-Mitte

34 Dieckbornstr
53__ShiftN.jpg

34 Eleonoren
10__ShiftN.jpg

34 Eleonoren
16__ShiftN.jpg

34 Falkenstr 16
Tür__ShiftN.jpg

34 Falkenstr
15#__ShiftN.jpg

34 Falkenstr
15__ShiftN.jpg

34 Falkenstr
21__ShiftN.jpg

34 Falkenstr
21A__ShiftN.jpg

34 Falkenstr
25__ShiftN.jpg

34 Fössestr
36__ShiftN.jpg

34 Fössestr
45__ShiftN.jpg

34 Fössestr
55+53__ShiftN.jpg

34 Fössestr
57__ShiftN.jpg

34 Fössestr 59
Tür__ShiftN.jpg

34 Fössestr
59__ShiftN.jpg

34 Kirchstr
19#__ShiftN.jpg

34 Kirchstr
19__ShiftN.jpg

34 Konkordiastr
1__ShiftN.jpg

34 Konkordiastr
3+4+5+6+7__ShiftN.jpg

34 Konkordiastr
9#__ShiftN.jpg

34 Konkordiastr
9__ShiftN.jpg

34 Konkordiastr
12+13#__ShiftN.jpg

34 Konkordiastr
12+13__ShiftN.jpg

34 Konkordiastr
15+14__ShiftN.jpg

34 Lichtenbergpl
2__ShiftN.jpg

34 Linden-Mitte

34 Lichtenbergpl
3_ShiftN.jpg

34 Lindener Marktpl
4_ShiftN.jpg

34 Lindener Marktpl
6_ShiftN.jpg

34 Lindener Marktpl
6_ShiftN_crop0.jpg

34 Lindener Marktpl
7_ShiftN.jpg

34 Lindener Marktpl
8_ShiftN.jpg

34 Marienwerderstr
2#_ShiftN.jpg

34 Marienwerderstr
4#_ShiftN.jpg

34 Marienwerderstr
4_ShiftN.jpg

34 Marienwerderstr
6_ShiftN.jpg

34 Minister-Stüve-Str
16#_crop_ShiftN.jpg

34 Minister-Stüve-Str
16#_ShiftN.jpg

34 Minister-Stüve-Str
16_ShiftN.jpg

34 Niemeyerstr
6_ShiftN.jpg

34 Niemeyerstr
10_ShiftN.jpg

34 Niemeyerstr
11_ShiftN.jpg

34 Niemeyerstr
12_ShiftN.jpg

34 Niemeyerstr
13_ShiftN.jpg

34 Niemeyerstr
14_ShiftN.jpg

34 Niemeyerstr
15###_ShiftN.jpg

34 Niemeyerstr
15#_ShiftN.jpg

34 Niemeyerstr
15_ShiftN.jpg

34 Nieschlagstr
7_ShiftN.jpg

34 Nieschlagstr
8+9_ShiftN.jpg

34 Nieschlagstr
10_ShiftN.jpg

34 Linden-Mitte

34 Nieschlagstr
11_ShiftN.jpg

34 Nieschlagstr
12+13_ShiftN.jpg

34 Nieschlagstr
18_ShiftN.jpg

34 Nieschlagstr
23+22_ShiftN.jpg

34 Nieschlagstr
24_ShiftN.jpg

34 Nieschlagstr
25_ShiftN.jpg

34 Nieschlagstr
26_ShiftN.jpg

34 Nieschlagstr
27_ShiftN.jpg

34 Nieschlagstr
28_ShiftN.jpg

34 Nieschlagstr
29#_ShiftN.jpg

34 Nieschlagstr
29_ShiftN.jpg

34 Nieschlagstr
35_ShiftN.jpg

34 Schwalenberger
Str 3 Tür_ShiftN.jpg

34 Schwalenberger
Str 3_ShiftN.jpg

34 Schwalenberger
Str
5##Egestorf_ShiftN.jp

34 Schwalenberger
Str
5#Egestorf_ShiftN.jpg

34 Schwalenberger
Str 5_ShiftN.jpg

34 Stephanusstr
6_ShiftN.jpg

34 Stephanusstr 21
HT_ShiftN.jpg

34 Stephanusstr
21#_ShiftN.jpg

34 Stephanusstr
21_ShiftN.jpg

34 Teichstr 1
###_ShiftN.jpg

34 Teichstr 1
##_ShiftN.jpg

34 Teichstr 1
#_ShiftN.jpg

34 Teichstr 1
_ShiftN.jpg

34 Linden-Mitte

34 Teichstr
5_ShiftN.jpg

34 Teichstr 9
HT_ShiftN.jpg

34 Teichstr
9_ShiftN.jpg

34 Teichstr
9_ShiftN_crop.jpg

34 Wittekindstr
8_ShiftN.jpg

34 Wittekindstr
9_ShiftN.jpg

34 Wittekindstr
10_ShiftN.jpg

34 Wittekindstr
11_ShiftN.jpg

34 Wittekindstr
12_ShiftN.jpg

34 Wittekindstr
13_ShiftN.jpg

34 Wittekindstr
14_ShiftN.jpg

34 Wittekindstr
16_ShiftN.jpg

34 Wittekindstr
18_ShiftN.jpg

34 Wittekindstr
20_ShiftN.jpg

34 Wittekindstr
20A_ShiftN.jpg

34 Wittekindstr
27_ShiftN.jpg

34 Wittekindstr
28_ShiftN.jpg

34 Wittekindstr
29_ShiftN.jpg

34 Wittekindstr
35_ShiftN.jpg

34 Wittekindstr
37_ShiftN.jpg

34 Wittekindstr
39_ShiftN.jpg

34 Wittekindstr
41_ShiftN.jpg

35 Linden-Süd

35 Ahrbergstr
1_ShiftN.jpg

35 Ahrbergstr
4_ShiftN.jpg

35 Ahrbergstr
8_ShiftN.jpg

35 Ahrbergstr
13_ShiftN.jpg

35 Ahrbergstr
14_ShiftN.jpg

35 Allerweg
13_ShiftN.jpg

35 Behnsenstr
2_ShiftN.jpg

35 Behnsenstr
3_ShiftN.jpg

35 Charlottenstr
46_ShiftN.jpg

35 Charlottenstr
48_ShiftN.jpg

35 Charlottenstr
50_ShiftN.jpg

35 Charlottenstr
58#_ShiftN.jpg

35 Charlottenstr
58#3_ShiftN.jpg

35 Charlottenstr
66_ShiftN.jpg

35 Charlottenstr
67_ShiftN.jpg

35 Charlottenstr
71_ShiftN.jpg

35 Deisterstr
19##_ShiftN.jpg

35 Deisterstr
19#_ShiftN.jpg

35 Deisterstr
19_ShiftN.jpg

35 Deisterstr
39_ShiftN.jpg

35 Deisterstr
42_ShiftN.jpg

35 Deisterstr
62_ShiftN.jpg

35 Deisterstr
74#_ShiftN.jpg

35 Deisterstr
74_ShiftN.jpg

35
Erlöserkirche#_Shift
N.jpg

35 Linden-Süd

35 Erlöserkirche#3_ShiftN.jpg

35 Erlöserkirche#4_ShiftN.jpg

35 Erlöserkirche#5_ShiftN.jpg

35 Erlöserkirche#6_ShiftN.jpg

35 Erlöserkirche#8_ShiftN.jpg

35 Erlöserkirche_ShiftN.jpg

35 Göttingerstr 51_ShiftN.jpg

35 Göttingerstr 55_ShiftN.jpg

35 Göttingerstr 62_ShiftN.jpg

35 Großkopfstr 5+7_ShiftN.jpg

35 Großkopfstr 9_ShiftN.jpg

35 Großkopfstr 11_ShiftN.jpg

35 Großkopfstr 14_ShiftN.jpg

35 Haspelmathstr 2_ShiftN.jpg

35 Haspelmathstr 9_ShiftN.jpg

35 Haspelmathstr 11_ShiftN.jpg

35 Haspelmathstr 34_ShiftN.jpg

35 Hengstmannstr 1_ShiftN.jpg

35 Hengstmannstr 9_ShiftN.jpg

35 Petristr 3_ShiftN.jpg

35 Posthornstr 9_ShiftN.jpg

35 Posthornstr 10#_ShiftN.jpg

35 Posthornstr 10_ShiftN.jpg

35 Posthornstr 10A_ShiftN.jpg

35 Posthornstr 12_ShiftN.jpg

35 Linden-Süd

35 Posthornstr
14_ShiftN.jpg

35 Ricklingerstr
18_ShiftN.jpg

35 Ricklingerstr
24_ShiftN.jpg

35 Ricklingerstr
30_ShiftN.jpg

35 Ricklingerstr
38_ShiftN.jpg

35 Ricklingerstr
39_ShiftN.jpg

35 Ricklingerstr
54_ShiftN.jpg

35 Ricklingerstr
55_ShiftN.jpg

35 Ricklingerstr
62_ShiftN.jpg

35 Ricklingerstr
78#_ShiftN.jpg

35 Ricklingerstr
78-76_ShiftN.jpg

35 Ricklingerstr
81_ShiftN.jpg

35 Ricklingerstr
82-80_ShiftN.jpg

35 Ricklingerstr
84_ShiftN.jpg

35 Ricklingerstr
96_ShiftN.jpg

35 Ricklingerstr
120_ShiftN.jpg

35 Ricklingerstr
122_ShiftN.jpg

35 Ricklingerstr
124_ShiftN.jpg

35 Roesebeckstr
12_ShiftN.jpg

35 Roesebeckstr
16+14_ShiftN.jpg

35 Roesebeckstr
22+20_ShiftN.jpg

35 Roesebeckstr
26_ShiftN.jpg

35 Von Alten Allee
2_ShiftN.jpg

35 Weberstr
5_ShiftN.jpg

35 Weberstr
10_ShiftN.jpg

35 Linden-Süd

35 Weberstr
11_ShiftN.jpg

35 Weberstr
12_ShiftN.jpg

35 Weberstr
22_ShiftN.jpg

35 Weberstr
27_ShiftN.jpg

35 Wesselstr
1_ShiftN.jpg

35 Wesselstr
2_ShiftN.jpg

35 Wesselstr
4_ShiftN.jpg

35 Wesselstr.
24_ShiftN.jpg

Detailfotos

Detailfotos

01 Altes Rathaus
DSC00540.JPG

01 Altes Rathaus
DSC00541.JPG

01 Altes Rathaus
DSC00542.JPG

01 Altes Rathaus
DSC00543.JPG

01 Altes Rathaus
DSC00543_crop.JPG

01 Altes Rathaus
DSC00544.JPG

01 Altes Rathaus
DSC00545.JPG

01 Altes Rathaus
DSC00546.JPG

01 Altes Rathaus
DSC00547.JPG

01 Altes Rathaus
DSC00548.JPG

01 Altes Rathaus
DSC00549.JPG

01 Altes Rathaus
DSC00550.JPG

01 Altes Rathaus
DSC00551.JPG

01 Altes Rathaus
DSC00552.JPG

01 Altes Rathaus
DSC00553.JPG

01 Altes Rathaus
DSC00554.JPG

01 Altes Rathaus
DSC08627.JPG

01 Altes Rathaus
DSC08627_crop.JPG

01 Altes Rathaus
DSC08628.JPG

01 Altes Rathaus
DSC08628_crop.JPG

01 Altes Rathaus
DSC08628_crop0.JPG

01 Altes Rathaus
DSC08629.JPG

01 Altes Rathaus
DSC08630.JPG

01 Altes Rathaus
DSC08631.JPG

01 Altes Rathaus
DSC08632
Ausschnitt.jpg

Detailfotos

01 Altes Rathaus
DSC08632.JPG

01 Altes Rathaus
DSC08633.JPG

01 Altes Rathaus
DSC08634.JPG

01 Altes Rathaus
DSC08634__crop.JPG

01 Altes Rathaus
DSC08635.JPG

01 Blumenstr 7
DSC07754.JPG

01 Blumenstr 7
DSC07755.JPG

01 Blumenstr 7
DSC07756.JPG

01 Blumenstr 7
DSC07757.JPG

01 Blumenstr 7
DSC07758.JPG

01 Blumenstr 7
DSC07759.JPG

01 Blumenstr 7
DSC07760.JPG

01 Blumenstr 7
DSC07761.JPG

01 Blumenstr 7
DSC08636.JPG

01 Blumenstr 7
DSC08637.JPG

01 Blumenstr 7
DSC08638.JPG

01 Blumenstr 7
DSC08639.JPG

01 Dieterichsstr
30+26
DSC08758.JPG

01 Dieterichsstr
30+26
DSC08759.JPG

01 Dieterichsstr
30+26 DSC08760
Palmetten.JPG

01 Dieterichsstr
30+26
DSC08760.JPG

01 Dieterichsstr
30+26
DSC08761.JPG

01 Friedrichswall 17
DSC07842.JPG

01 Friedrichswall 17
DSC07843.JPG

01 Friedrichswall 17
DSC07844.JPG

Detailfotos

01 Friedrichswall 17
DSC07845.JPG

01 Friedrichswall 17
DSC07846.JPG

01 Friedrichswall 17
DSC07847.JPG

01 Friedrichswall 17
DSC07848.JPG

01 Friedrichswall 17
DSC07849.JPG

01 Friedrichswall 17
DSC07850.JPG

01 Friedrichswall 17
DSC07851.JPG

01 Friedrichswall 17
DSC07852.JPG

01 Friedrichswall 17
DSC07853.JPG

01 Friedrichswall 17
DSC07854.JPG

01 Friedrichswall 17
DSC07855.JPG

01 Friedrichswall 17
DSC07856.JPG

01 Friedrichswall 17
DSC07857.JPG

01 Friedrichswall 17
DSC07858.JPG

01 Friedrichswall 17
DSC07859.JPG

01 Friedrichswall 17
DSC07860.JPG

01 Friedrichswall 17
DSC07861.JPG

01 Friedrichswall 17
DSC07862.JPG

01 Friedrichswall 17
DSC07863.JPG

01 Friedrichswall 17
DSC07864.JPG

01 Friedrichswall 17
DSC07865.JPG

01 Hanns-Lilje-Platz
2-3 DSC07779.JPG

01 Hanns-Lilje-Platz
2-3
DSC07779 crop.JPG

01 Hanns-Lilje-Platz
2-3 DSC07780.JPG

01 Hanns-Lilje-Platz
2-3 DSC07780.JPG
Ausschnitt.jpg

Detailfotos

01 Hanns-Lilje-Platz 2-3 DSC07781.JPG

01 Hanns-Lilje-Platz 2-3 DSC07781_crop.JPG

01 Hanns-Lilje-Platz 2-3 DSC07782.JPG

01 Hanns-Lilje-Platz 2-3 DSC07783.JPG

01 Hanns-Lilje-Platz 2-3 DSC07784.JPG

01 Hanns-Lilje-Platz 2-3 DSC07784_crop.JPG

01 Hanns-Lilje-Platz 2-3 DSC07784_crop0.JP

01 Hanns-Lilje-Platz 2-3 DSC07785.JPG

01 Hanns-Lilje-Platz 2-3 DSC07786.JPG

01 Hanns-Lilje-Platz 2-3 DSC07786_crop.JPG

01 Hanns-Lilje-Platz 2-3 DSC07787.JPG

01 Hanns-Lilje-Platz 2-3 DSC07788.JPG

01 Hanns-Lilje-Platz DSC07789.JPG

01 Hanns-Lilje-Platz DSC07790.JPG

01 Hanns-Lilje-Platz DSC07791.JPG

01 Knochenhauerstr 27 DSC07792.JPG

01 Knochenhauerstr 27 DSC07793.JPG

01 Knochenhauerstr 27 DSC07794.JPG

01 Knochenhauerstr 27 DSC07795.JPG

01 Knochenhauerstr 27 DSC07796.JPG

01 Knochenhauerstr 27 DSC07797.JPG

01 Knochenhauerstr 27 DSC07798.JPG

01 Knochenhauerstr 27 DSC07799.JPG

01 Knochenhauerstr 27 DSC07800.JPG

01 Knochenhauerstr 27 DSC07801.JPG

Detailfotos

01 Knochenhauerstr 27 DSC07802.JPG

01 Knochenhauerstr 27 DSC07803.JPG

01 Knochenhauerstr 27 DSC07804.JPG

01 Knochenhauerstr 27 DSC08619.JPG

01 Knochenhauerstr 27 DSC08619__crop.JPG

01 Knochenhauerstr 27 DSC08620.JPG

01 Knochenhauerstr 27 DSC08621.JPG

01 Knochenhauerstr 27 DSC08622.JPG

01 Knochenhauerstr 27 DSC08623.JPG

01 Knochenhauerstr 27 DSC08623__crop.JPG

01 Knochenhauerstr 27 DSC08624.JPG

01 Knochenhauerstr 27 DSC08625.JPG

01 Knochenhauerstr 27 DSC08626.JPG

01 Königstr 45 DSC08647.JPG

01 Lavesstr 79 DSC06859.JPG

01 Lavesstr 79 DSC06860.JPG

01 Lavesstr 79 DSC06861.JPG

01 Lavesstr 79 DSC06861__crop.JPG

01 Lavesstr 80 DSC06839.JPG

01 Lavesstr 80 DSC06840.JPG

01 Lavesstr 80 DSC06841.JPG

01 Lavesstr 80 DSC06842.JPG

01 Lavesstr 80 DSC06843.JPG

01 Lavesstr 80 DSC06844.JPG

01 Lavesstr 80 DSC06845.JPG

Detailfotos

01 Lavesstr 80
DSC06846.JPG

01 Lavesstr 80
DSC06847.JPG

01 Lavesstr 80
DSC06847__crop.JPG

01 Lavesstr 80
DSC06848.JPG

01 Lavesstr 80
DSC06849.JPG

01 Lavesstr 80
DSC06850.JPG

01 Lavesstr 80
DSC06851.JPG

01 Lavesstr 80
DSC06852.JPG

01 Lavesstr 80
DSC06853.JPG

01 Lavesstr 80
DSC06854.JPG

01 Lavesstr 80
DSC06855.JPG

01 Lavesstr 80
DSC06856.JPG

01 Lavesstr 80
DSC06857.JPG

01 Lavesstr 80
DSC06858.JPG

01 Lavesstr 80
DSC06858__crop.JPG

01 Lavesstr 80
DSC08573.JPG

01 Lavesstr 80
DSC08574.JPG

01 Schiffgraben
DSC08640.JPG

01 Schiffgraben
DSC08641.JPG

01 Schiffgraben
DSC08642.JPG

01 Schiffgraben
DSC08643.JPG

01 Schiffgraben
DSC08644.JPG

01 Schiffgraben
DSC08645.JPG

01 Ubbenstr 32
DSC07744.JPG

01 Ubbenstr 32
DSC07745.JPG

Detailfotos

01 Ubbenstr 32
DSC07746.JPG

01 Ubbenstr 32
DSC07747.JPG

01 Ubbenstr 32
DSC07747__crop.JPG

02 Brühlstr 1
DSC00918.JPG

02 Brühlstr 1
DSC00919.JPG

02 Brühlstr 1
DSC00920.JPG

02 Brühlstr 1
DSC00921.JPG

02 Brühlstr 1
DSC00922.JPG

02 Brühlstr 1
DSC00923.JPG

02 Brühlstr 1
DSC00924.JPG

02 Brühlstr 1
DSC00925.JPG

02 Brühlstr 1
DSC00926.JPG

02 Brühlstr 1
DSC00927.JPG

02 Brühlstr 1
DSC00928.JPG

02 Brühlstr 1
DSC00929.JPG

02 Brühlstr 1
DSC00930.JPG

02 Brühlstr 1
DSC00931.JPG

02 Brühlstr 1
DSC00932.JPG

02 Brühlstr 1
DSC00933.JPG

02 Brühlstr 1
DSC00934.JPG

02 Brühlstr 1
DSC00935.JPG

02 Brühlstr 1
DSC00936.JPG

02 Brühlstr 1
DSC00937.JPG

02 Brühlstr 1
DSC00938.JPG

02 Brühlstr 1
DSC00939.JPG

Detailfotos

02 Brühlstr 1
DSC00940.JPG

02 Brühlstr 1
DSC00941.JPG

02 Brühlstr 1
DSC00942.JPG

02 Brühlstr 1
DSC00943.JPG

02 Brühlstr 1
DSC00944.JPG

02 Brühlstr 1
DSC01678.JPG

02 Brühlstr 1
DSC01679.JPG

02 Brühlstr 1
DSC01680.JPG

02 Brühlstr 1
DSC01681.JPG

02 Brühlstr 1
DSC01682.JPG

02 Brühlstr 1
DSC01683.JPG

02 Brühlstr 1
DSC01684.JPG

02 Brühlstr 1
DSC08774.JPG

02 Oeltzenstr 22
DSC07762.JPG

02 Oeltzenstr 22
DSC07762_crop.JPG

02 Oeltzenstr 22
DSC07763.JPG

02 Oeltzenstr 22
DSC07764.JPG

02 Oeltzenstr 22
DSC07764_crop.JPG

02 Oeltzenstr 22
DSC07765.JPG

02 Oeltzenstr 22
DSC07766.JPG

02 Oeltzenstr 22
DSC07767.JPG

02 Oeltzenstr 22
DSC07768.JPG

02 Oeltzenstr 22
DSC07769.JPG

02 Oeltzenstr 22
DSC07770.JPG

02 Oeltzenstr 22
DSC07771.JPG

Detailfotos

02 Oeltzenstr 22
DSC07772.JPG

02 Oeltzenstr 22
DSC07773.JPG

02 Oeltzenstr 22
DSC07774.JPG

02 Oeltzenstr 22
DSC07775.JPG

02 Oeltzenstr 22
DSC07776.JPG

02 Oeltzenstr 22
DSC07777.JPG

02 Oeltzenstr 22
DSC07778.JPG

03 An der Lutherk
11+12
DSC08789.JPG

03 An der Lutherk
11+12
DSC08790.JPG

03 An der Lutherk
11+12
DSC08791.JPG

03 An der Lutherk
11+12
DSC08792.JPG

03 An der Lutherk
11+12
DSC08793.JPG

03 An der Lutherk
11+12
DSC08793__crop.JPG

03 An der Lutherk
11+12
DSC08793__crop0.JP

03 An der Lutherk
11+12
DSC08794.JPG

03 An der Lutherk
11+12
DSC08795.JPG

03 Astern 23
DSC08781.JPG

03 Astern 23
DSC08782.JPG

03 Astern 23
DSC08783.JPG

03 Astern 23
DSC08784.JPG

03 Astern 23
DSC08785.JPG

03 Astern 23
DSC08787.JPG

03 Astern 23
DSC08788.JPG

03 Astern 47
DSC08778.JPG

03 Astern 47
DSC08779.JPG

Detailfotos

03 Astern 47
DSC08780.JPG

03 Callin
DSC08597.JPG

03 Callin
DSC08598.JPG

03 Callin
DSC08599.JPG

03 Callin
DSC08600.JPG

03 Callin
DSC08601.JPG

03 Callin
DSC08602.JPG

03 Callin
DSC08603.JPG

03 Callin
DSC08605.JPG

03 Callin
DSC08606.JPG

03 Callin
DSC08607.JPG

03 Callin
DSC08608.JPG

03 Hahnen 1
DSC08800.JPG

03 Hahnen 1
DSC08801.JPG

03 Hahnen 1
DSC08801__crop.JPG

03 Hahnen 1
DSC08802.JPG

03 Hahnen 1
DSC08803.JPG

03 Hahnen 1
DSC08804.JPG

03 Hahnen 1
DSC08805.JPG

03 Hahnen 1
DSC08806.JPG

03 Hahnen 1
DSC08807.JPG

03 Hahnen 1
DSC08808.JPG

03 Heisen 32
DSC08796.JPG

03 Heisen 32
DSC08797.JPG

03 Heisen 32
DSC08798.JPG

Detailfotos

03 Heisen 32
DSC08799.JPG

03
HerrenKirch11-Reinh
old5 DSC08810.JPG

03
HerrenKirch11-Reinh
old5 DSC08811.JPG

03
HerrenKirch11-Reinh
old5 DSC08812.JPG

03
HerrenKirch11-Reinh
old5 DSC08813.JPG

03
HerrenKirch11-Reinh
old5 DSC08814.JPG

03
HerrenKirch11-Reinh
old5 DSC08815.JPG

03
HerrenKirch11-Reinh
old5 DSC08816.JPG

03
HerrenKirch11-Reinh
old5 DSC08817.JPG

03
HerrenKirch11-Reinh
old5
DSC08817__crop.JPG

03
HerrenKirch11-Reinh
old5

03 Im Moore 5
DSC08775.JPG

03 Im Moore 5
DSC08775__crop.JPG

03 Im Moore 5
DSC08776.JPG

03 Im Moore 5
DSC08776__crop.JPG

03 Im Moore 5
DSC08777.JPG

03 Im Moore 24
DSC08609.JPG

03 Im Moore 24
DSC08610.JPG

03 Im Moore 24
DSC08611.JPG

03 Im Moore 24
DSC08612
Ausschnitt.jpg

03 Im Moore 24
DSC08612.JPG

03 Im Moore 24
DSC08613.JPG

03 Im Moore 24
DSC08614.JPG

03 Im Moore 24
DSC08615.JPG

03 Im Moore 24
DSC08616.JPG

Detailfotos

03 Im Moore 24
DSC08617.JPG

03 Im Moore 24
DSC08618.JPG

03 Knie 23
DSC08809.JPG

03 Nelkenstr 22
DSC00793.JPG

03 Nelkenstr 22
DSC00794.JPG

03 Nelkenstr 22
DSC00795.JPG

03 Nelkenstr 22
DSC00796.JPG

03 Nelkenstr 22
DSC00797.JPG

03 Nelkenstr 22
DSC00798.JPG

03 Nelkenstr 22
DSC00799.JPG

03 Nelkenstr 22
DSC00800#2.JPG

03 Nelkenstr 22
DSC00800.JPG

03 Nelkenstr 22
DSC00801.JPG

03 Nelkenstr 22
DSC00802.JPG

03 Nelkenstr 22
DSC00803.JPG

03 Nelkenstr 22
DSC00804.JPG

03 Nelkenstr 22
DSC00805.JPG

03 Nelkenstr 22
DSC00806.JPG

03 Nelkenstr 22
DSC00807.JPG

03 Nienburger 7
DSC08596.JPG

03 Nienburger 9
DSC08595.JPG

04 Auf dem
Emmerberge 21
DSC08958.JPG

04 Auf dem
Emmerberge 21
DSC08958 crop.JPG

04 Auf dem
Emmerberge 21
DSC08959.JPG

04 Auf dem
Emmerberge 21
DSC08960.JPG

Detailfotos

04 Auf dem
Emmerberge 21
DSC08961.JPG

04 Auf dem
Emmerberge 21
DSC08962.JPG

04 Auf dem
Emmerberge 21
DSC08963.JPG

04 Auf dem
Emmerberge 21
DSC08964.JPG

04 Auf dem
Emmerberge 21
DSC08964_crop.JPG

04 Große Düwelstr 15
DSC08927.JPG

04 Große Düwelstr 15
DSC08928.JPG

04 Große Düwelstr 15
DSC08928_crop.JPG

04 Große Düwelstr 15
DSC08929.JPG

04 Große Düwelstr 15
DSC08930.JPG

04 Große Düwelstr 15
DSC08931.JPG

04 Große Düwelstr 15
DSC08932.JPG

04 Große Düwelstr 15
DSC08933.JPG

04 Große Düwelstr 15
DSC08934.JPG

04 Große Düwelstr 15
DSC08935.JPG

04 Große Düwelstr 15
DSC08936.JPG

04 Große Düwelstr 23
DSC08919.JPG

04 Große Düwelstr 23
DSC08923.JPG

04 Große Düwelstr 23
DSC08924.JPG

04 Große Düwelstr 23
DSC08925.JPG

04 Große Düwelstr 23
DSC08926.JPG

04 Hildesheimer Str
135 DSC08975.JPG

04 Hildesheimer Str
135 DSC08976.JPG

04 Hildesheimer Str
135 DSC08977.JPG

04 Hildesheimer Str
137 DSC08965.JPG

Detailfotos

04 Hildesheimer Str 137 DSC08966.JPG

04 Hildesheimer Str 137 DSC08966_crop.JPG

04 Hildesheimer Str 137 DSC08966_crop0.JP

04 Hildesheimer Str 137 DSC08967.JPG

04 Hildesheimer Str 137 DSC08968.JPG

04 Hildesheimer Str 137 DSC08969 Ausschnitt.jpg

04 Hildesheimer Str 137 DSC08969 Ausschnitt_crop.jpg

04 Hildesheimer Str 137 DSC08969.JPG

04 Hildesheimer Str 139 DSC08970.JPG

04 Hildesheimer Str 139 DSC08971.JPG

04 Hildesheimer Str 139 DSC08972.JPG

04 Hildesheimer Str 139 DSC08973.JPG

04 Hildesheimer Str 139 DSC08974.JPG

04 Höltystr 20 ShiftN DSC07683_ShiftN.jpg

04 Höltystr 20 ShiftN DSC07684_ShiftN.jpg

04 Höltystr 20 ShiftN DSC07685_ShiftN.jpg

04 Höltystr 20 ShiftN DSC07686_ShiftN.jpg

04 Höltystr 20 DSC02525.JPG

04 Höltystr 20 DSC02525_crop.JPG

04 Höltystr 20 DSC07682.JPG

04 Höltystr 20 DSC07683.JPG

04 Höltystr 20 DSC07684.JPG

04 Höltystr 20 DSC07685.JPG

04 Höltystr 20 DSC07686.JPG

04 Kleine Düwelstr 21 DSC08916.JPG

Detailfotos

04 Kleine Düwelstr 21
DSC08917.JPG

04 Kleine Düwelstr 21
DSC08917__crop.JPG

04 Kleine Düwelstr 21
DSC08918.JPG

04 Kleine Düwelstr 21
DSC08920.JPG

04 Kleine Düwelstr 21
DSC08921.JPG

04 Kleine Düwelstr 28
DSC08922.JPG

04 Kleine Düwelstr 28
DSC08922__crop.JPG

04 Maschstr 16
DSC08762.JPG

04 Maschstr 16
DSC08762__crop.JPG

04 Maschstr 16
DSC08763.JPG

04 Maschstr 16
DSC08764.JPG

04 Maschstr 16
DSC08765.JPG

04 Maschstr 16
DSC08766.JPG

04 Maschstr 16
DSC08767.JPG

04 Maschstr 16
DSC08767__crop.JPG

04 Maschstr 16
DSC08767__crop0.JPG

04 Maschstr 16
DSC08768.JPG

04 Maschstr 16
DSC08769.JPG

04 Maschstr 16
DSC08770.JPG

04 Maschstr 16
DSC08771.JPG

04 Maschstr 16
DSC08772.JPG

04 Maschstr 16
DSC08773.JPG

04 Maschstr 16
DSC08773__crop.JPG

04 Maschstr 16
DSC08957.JPG

04 Sextrostr 1
DSC08937.JPG

Detailfotos

04 Sextrostr 1
DSC08938.JPG

04 Sextrostr 1
DSC08938_crop.JPG

04 Sextrostr 1
DSC08939.JPG

04 Sextrostr 1
DSC08940.JPG

04 Sextrostr 1
DSC08941.JPG

04 Sextrostr 1
DSC08941_crop.JPG

04 Sextrostr 1
DSC08942
Ausschnitt.jpg

04 Sextrostr 1
DSC08942.JPG

04 Sextrostr 1
DSC08943.JPG

04 Sextrostr 1
DSC08944.JPG

04 Sextrostr 1
DSC08945.JPG

04 Sextrostr 1
DSC08945_crop.JPG

04 Sextrostr 1
DSC08946.JPG

04 Sextrostr 1
DSC08947.JPG

04 Tiestestr 5
DSC08914.JPG

04 Tiestestr 5
DSC08915.JPG

08 Ellernstr 1
DSC08575.JPG

08 Ellernstr 1
DSC08576.JPG

08 Ellernstr 1
DSC08577.JPG

08 Friedenstr 10
DSC07730.JPG

08 Friedenstr 10
DSC07731.JPG

08 Friedenstr 10
DSC07732.JPG

08 Friedenstr 10
DSC07733.JPG

08 Friedenstr 10
DSC07734.JPG

08 Friedenstr 10
DSC07735.JPG

Detailfotos

08 Friedenstr 10
DSC07736.JPG

08 Friedenstr 10
DSC07737.JPG

08 Friedenstr 10
DSC07738.JPG

08 Friedenstr 10
DSC07739.JPG

08 Friedenstr 10
DSC07740.JPG

08 Friedenstr 10
DSC07741.JPG

08 Friedenstr 10
DSC08666.JPG

08 Friedenstr 10
DSC08667.JPG

08 Friedenstr 10
DSC08668.JPG

08 Friedenstr 10
DSC08669.JPG

08 Gellert 46
DSC08674.JPG

08 Gellert 46
DSC08675.JPG

08 Gellert 46
DSC08676.JPG

08 Gellert 46
DSC08677.JPG

08 Gellert 46
DSC08678.JPG

08 Gellert 46
DSC08678__crop.JPG

08 Gellert 46
DSC08678__crop0.JPG

08 Hindenburgstr 13
DSC07690.JPG

08 Hindenburgstr 13
DSC07691.JPG

08 Hindenburgstr 13
DSC07692.JPG

08 Hindenburgstr 13
DSC07693.JPG

08 Hindenburgstr 13
DSC07694.JPG

08 Hindenburgstr 13
DSC07695.JPG

08 Hindenburgstr 13
DSC07696.JPG

08 Hindenburgstr 13
DSC07697.JPG

Detailfotos

08 Hindenburgstr 13
DSC07698.JPG

08 Hindenburgstr 13
DSC07706.JPG

08 Hindenburgstr 13
DSC07707.JPG

08 Hindenburgstr 15
DSC07699.JPG

08 Hindenburgstr 15
DSC07700.JPG

08 Hindenburgstr 15
DSC07701.JPG

08 Hindenburgstr 15
DSC07702.JPG

08 Hindenburgstr 15
DSC07703.JPG

08 Hindenburgstr 15
DSC07703__crop.JPG

08 Hindenburgstr 15
DSC07704.JPG

08 Hindenburgstr 15
DSC07705.JPG

08 Hindenburgstr 15
DSC08671.JPG

08 Hindenburgstr 15
DSC08672.JPG

08 Hindenburgstr 20
DSC07708.JPG

08 Hindenburgstr 20
DSC07709.JPG

08 Hindenburgstr 20
DSC07710.JPG

08 Hindenburgstr 20
DSC07712.JPG

08 Hindenburgstr 20
DSC07712__crop.JPG

08 Hindenburgstr 20
DSC07713.JPG

08 Hindenburgstr 20
DSC07714.JPG

08 Hindenburgstr 20
DSC07715.JPG

08 Hindenburgstr 20
DSC07716.JPG

08 Hindenburgstr 20
DSC07717.JPG

08 Hindenburgstr 20
DSC07718.JPG

08 Hindenburgstr 20
DSC07719.JPG

Detailfotos

08 Hindenburgstr 20
DSC07720.JPG

08 Hindenburgstr 20
DSC07721.JPG

08 Hindenburgstr 20
DSC07722.JPG

08 Hindenburgstr 20
DSC07723.JPG

08 Hindenburgstr 20
DSC07724.JPG

08 Hindenburgstr 20
DSC07724_crop.JPG

08 Hindenburgstr 20
DSC07725.JPG

08 Hindenburgstr 20
DSC07726.JPG

08 Hindenburgstr 20
DSC07727.JPG

08 Hindenburgstr 20
DSC07728.JPG

08 Hindenburgstr 20
DSC07729.JPG

08 Kestner 38+39
DSC08948.JPG

08 Kestner 38+39
DSC08949.JPG

08 Kestner 38+39
DSC08950.JPG

08 Kestner 38+39
DSC08951.JPG

08 Kestner 38+39
DSC08952.JPG

08 Kestner 38+39
DSC08953.JPG

08 Kestner 38+39
DSC08954.JPG

08 Kestner 38+39
DSC08955.JPG

08 Kestner 38+39
DSC08955_crop.JPG

08 Kestner 38+39
DSC08956.JPG

08 Löwen 9
DSC08670.JPG

09 An der
Apostelkirche
DSC07835.JPG

09 An der
Apostelkirche
DSC07836.JPG

09 An der
Apostelkirche
DSC07837.JPG

Detailfotos

09 An der Apostelkirche DSC07838.JPG

09 An der Apostelkirche DSC07839.JPG

09 An der Apostelkirche DSC07839__crop.JPG

09 An der Apostelkirche DSC07840.JPG

09 An der Apostelkirche DSC07841.JPG

09 Bödekerstr 44 DSC08578.JPG

09 Bödekerstr 44 DSC08578__crop.JPG

09 Bödekerstr 44 DSC08579.JPG

09 Bödekerstr 44 DSC08579__crop.JPG

09 Bödekerstr 44 DSC08580.JPG

09 Bödekerstr 44 DSC08580__crop.JPG

09 Bödekerstr 44 DSC08580__crop0.JPG

09 Bödekerstr 58 DSC08581.JPG

09 Bödekerstr 58 DSC08582.JPG

09 Bödekerstr 58 DSC08582__crop.JPG

09 Bödekerstr 58 DSC08582__crop__crop.JPG

09 Bödekerstr 58 DSC08583.JPG

09 Bödekerstr 58 DSC08584.JPG

09 Bödekerstr 58 DSC08585.JPG

09 Bödekerstr 58 DSC08585__crop.JPG

09 Bödekerstr 58 DSC08586.JPG

09 Bödekerstr 58 DSC08586__crop.JPG

09 Bödekerstr 58 DSC08587.JPG

09 Bödekerstr 58 DSC08588.JPG

09 Bödekerstr 58 DSC08589.JPG

Detailfotos

09 Bödekerstr 58
DSC08690.JPG

09 Bödekerstr 58
DSC08691.JPG

09 Bödekerstr 58
DSC08730.JPG

09 Bütersworthstr 22
DSC08752.JPG

09 Bütersworthstr 22
DSC08753.JPG

09 Bütersworthstr 22
DSC08753gedreht.jpg

09 Bütersworthstr 22
DSC08753gedreht__crop.jpg

09 Bütersworthstr 22
DSC08754.JPG

09 Bütersworthstr 22
DSC08755.JPG

09 Bütersworthstr 22
DSC08756.JPG

09 Bütersworthstr 22
DSC08756__crop.JPG

09 Bütersworthstr 22
DSC08757.JPG

09 Eichstr 05
DSC08648.JPG

09 Eichstr 05
DSC08648__crop.JPG

09 Eichstr 05
DSC08651.JPG

09 Eichstr 05
DSC08652.JPG

09 Eichstr 05
DSC08653.JPG

09 Eichstr 05
DSC08654
Ausschnitt.jpg

09 Eichstr 05
DSC08654.JPG

09 Eichstr 05
DSC08655
Ausschnitt.jpg

09 Eichstr 05
DSC08555.JPG

09 Eichstr 05
DSC08556
Ausschnitt.jpg

09 Eichstr 05
DSC08556
AusschnittÃ.jpg

09 Eichstr 05
DSC08556.JPG

09 Eichstr 05
DSC08557
Ausschnitt.jpg

Detailfotos

09 Eichstr 05
DSC08657
AusschnittÄ.jpg

09 Eichstr 05
DSC08657.JPG

09 Eichstr 05
DSC08658.JPG

09 Eichstr 05
DSC08659.JPG

09 Eichstr 05
DSC08660.JPG

09 Eichstr 05
DSC08661.JPG

09 Flüggestr 11
DSC08760.JPG

09 Flüggestr 11
DSC08761.JPG

09 Friesen
DSC08692.JPG

09 Friesen
DSC08693.JPG

09 Friesen
DSC08694.JPG

09 Friesen
DSC08694_crop.JPG

09 Friesen
DSC08695.JPG

09 Friesen
DSC08696.JPG

09 Gr Pfahlstr 26
DSC08700.JPG

09 Gr Pfahlstr 26
DSC08700_crop.JPG

09 Gr Pfahlstr 26
DSC08700_crop0.JPG

09 Gretchenstr 11
DSC08739.JPG

09 Gretchenstr 44
DSC08735.JPG

09 Gretchenstr 44
DSC08735_crop.JPG

09 Gretchenstr 44
DSC08736.JPG

09 Gretchenstr 44
DSC08736_crop.JPG

09 Gretchenstr 44
DSC08737.JPG

09 Gretchenstr 44
DSC08742.JPG

09 Gretchenstr 44
DSC08743.JPG

Detailfotos

09 Gretchenstr 44
DSC08744.JPG

09 Gretchenstr 45
DSC08731.JPG

09 Gretchenstr 45
DSC08732.JPG

09 Gretchenstr 45
DSC08733.JPG

09 Gretchenstr 45
DSC08733__crop
Ausschnitt.JPG

09 Gretchenstr 45
DSC08733__crop.JPG

09 Gretchenstr 45
DSC08734.JPG

09 Gretchenstr 45
DSC08738.JPG

09 Gretchenstr 45
DSC08738__crop.JPG

09 Hohenzollernstr 21
DSC08679.JPG

09 Hohenzollernstr 21
DSC08680.JPG

09 Hohenzollernstr 21
DSC08681.JPG

09 Kirchwenderstr
DSC07742.JPG

09 Kirchwenderstr
DSC07743.JPG

09 Kirchwenderstr
DSC08662.JPG

09 Kirchwenderstr
DSC08663.JPG

09 Kirchwenderstr
DSC08665.JPG

09 Kirchwenderstr
DSC08665__crop.JPG

09 Kirchwenderstr
DSC08673.JPG

09 Lister Meile 29
DSC07815.JPG

09 Lister Meile 29
DSC07818.JPG

09 Lister Meile 29
DSC07819.JPG

09 Lister Meile 29A
DSC07805.JPG

09 Lister Meile 29A
DSC07806.JPG

09 Lister Meile 29A
DSC07807.JPG

Detailfotos

09 Lister Meile 29A
DSC07808.JPG

09 Lister Meile 29A
DSC07809.JPG

09 Lister Meile 29A
DSC07809__crop.JPG

09 Lister Meile 29A
DSC07810.JPG

09 Lister Meile 29A
DSC07810__crop.JPG

09 Lister Meile 29A
DSC07811.JPG

09 Lister Meile 29A
DSC07812.JPG

09 Lister Meile 29A
DSC07813.JPG

09 Lister Meile 29A
DSC07814.JPG

09 Lister Meile 29A
DSC07817.JPG

09 Lister Meile 29A
DSC07820.JPG

09 Lister Meile 29A
DSC07821.JPG

09 Lister Meile 29A
DSC07822.JPG

09 Lister Meile 29A
DSC07823.JPG

09 Lister Meile 29A
DSC07824.JPG

09 Lister Meile 29A
DSC07825.JPG

09 Lister Meile 29A
DSC07826.JPG

09 Lister Meile 29A
DSC07827.JPG

09 Lister Meile 29A
DSC07827__crop.JPG

09 Lister Meile 29A
DSC07828.JPG

09 Lister Meile 29A
DSC07829.JPG

09 Lister Meile 29A
DSC08701.JPG

09 Lister Meile 29A
DSC08701__crop.JPG

09 Lister Meile 33
DSC07816.JPG

09 Lister Meile 33
DSC07830.JPG

Detailfotos

09 Lister Meile 33
DSC07831.JPG

09 Lister Meile 33
DSC07832.JPG

09 Lister Meile 33
DSC07833
Ausschnitt.JPG

09 Lister Meile 33
DSC07833.JPG

09 Lister Meile 33
DSC07834
Ausschnitt.jpg

09 Lister Meile 33
DSC07834.JPG

09 Lister Meile 33
DSC08702.JPG

09 Lister Meile 33
DSC08703.JPG

09 Lister Meile 33
DSC08704.JPG

09 Lister Meile 33
DSC08705.JPG

09 Lister Meile 33
DSC08706.JPG

09 Lister Meile 33
DSC08706__crop.JPG

09 Rambergstr 13
DSC08740 gedreht.jpg

09 Rambergstr 13
DSC08740
gedreht__crop.jpg

09 Rambergstr 13
DSC08740.JPG

09 Rambergstr 13
DSC08741.JPG

09 Rambergstr 36
DSC08697.JPG

09 Seumestr 6A
DSC08748.JPG

09 Seumestr 6A
DSC08749.JPG

09 Seumestr 6A
DSC08749__crop.JPG

09 Seumestr 09+10
DSC08745.JPG

09 Seumestr 09+10
DSC08746.JPG

09 Seumestr 09+10
DSC08747.JPG

09 Yorkstr 8+9
DSC08682.JPG

09 Yorkstr 8+9
DSC08683.JPG

Detailfotos

09 Yorkstr 8+9
DSC08684.JPG

09 Yorkstr 8+9
DSC08685.JPG

09 Yorkstr 8+9
DSC08685_crop.JPG

09 Yorkstr 8+9
DSC08686.JPG

09 Yorkstr 8+9
DSC08687.JPG

09 Yorkstr 8+9
DSC08688.JPG

09 Yorkstr 8+9
DSC08689.JPG

09 Yorkstr 8+9
DSC08690.JPG

09 Yorkstr 8+9
DSC08690_crop.JPG

09 Yorkstr 8+9
DSC08691.JPG

10 Drostestr 1
DSC08724.JPG

10 Drostestr 1
DSC08725.JPG

10 Drostestr 1
DSC08725_crop.JPG

10 Drostestr 1
DSC08726.JPG

10 Drostestr 1
DSC08727.JPG

10 Drostestr 1
DSC08728.JPG

10 Drostestr 1
DSC08729.JPG

10 Jakobistr 5
DSC08699.JPG

10 Jakobistr 5
DSC08717.JPG

10 Jakobistr 5
DSC08718.JPG

10 Jakobistr 5
DSC08719.JPG

10 Jakobistr 9
DSC08720.JPG

10 Jakobistr 9
DSC08720_crop.JPG

10 Jakobistr 9
DSC08721.JPG

10 Jakobistr 9
DSC08722.JPG

Detailfotos

10 Jakobistr 9
DSC08723.JPG

10 Lister Meile 74
DSC08707.JPG

10 Lister Meile 74
DSC08708.JPG

10 Lister Meile 74
DSC08709.JPG

10 Lister Meile 74
DSC08709__crop.JPG

10 Lister Meile 74
DSC08709__crop__crop.JPG

10 Lister Meile 74
DSC08710.JPG

10 Lister Meile 74
DSC08711.JPG

10 Lister Meile 74
DSC08712.JPG

10 Lister Meile 85
DSC08713.JPG

10 Lister Meile 85
DSC08714.JPG

10 Lister Meile 85
DSC08715.JPG

10 Lister Meile 85
DSC08716.JPG

10 Schubertstr 3
DSC08592.JPG

10 Schubertstr 3
DSC08592__crop.JPG

10 Schubertstr 3
DSC08593.JPG

10 Schubertstr 3
DSC08594.JPG

33 Comeniusstr 2
DSC08907.JPG

33 Comeniusstr 2
DSC08908.JPG

33 Fortunastr 25A
DSC08909.JPG

33 Fortunastr 25A
DSC08910.JPG

33 Fortunastr 25A
DSC08911.JPG

33 Fortunastr 25A
DSC08912.JPG

33 Fortunastr 25A
DSC08913.JPG

33 Grotestr 23+19
DSC08824.JPG

Detailfotos

33 Grotestr 23+19
DSC08825.JPG

33 Grotestr 23+19
DSC08825_crop.JPG

33 Grotestr 23+19
DSC08826.JPG

33 Kochstr 18
DSC08897.JPG

33 Kochstr 18
DSC08898.JPG

33 Kochstr 18
DSC08899.JPG

33 Kötnerholzweg 47
DSC08827.JPG

33 Kötnerholzweg 47
DSC08828.JPG

33 Kötnerholzweg 47
DSC08829.JPG

33 Kötnerholzweg 47
DSC08830.JPG

33 Leinaustr 5
DSC08818.JPG

33 Leinaustr 5
DSC08819.JPG

33 Leinaustr 5
DSC08819_crop.JPG

33 Leinaustr 5
DSC08820.JPG

33 Leinaustr 5
DSC08821.JPG

33 Leinaustr 5
DSC08822.JPG

33 Leinaustr 5
DSC08823.JPG

33 Mathildenstr 12
DSC08891.JPG

33 Mathildenstr 12
DSC08892.JPG

33 Mathildenstr 12
DSC08892_crop.JPG

33 Mathildenstr 12
DSC08893.JPG

33 Mathildenstr 12
DSC08893_crop.JPG

33 Mathildenstr 12
DSC08894.JPG

33 Mathildenstr 12
DSC08895.JPG

33 Mathildenstr 42
DSC08889.JPG

Detailfotos

33 Mathildenstr 42
DSC08890.JPG

33 Mathildenstr 42
DSC08890__crop.JPG

33 Nedderfeldstr 16
DSC08900.JPG

33 Nedderfeldstr 16
DSC08901.JPG

33 Nedderfeldstr 16
DSC08902.JPG

33 Nedderfeldstr 16
DSC08902__crop.JPG

33 Nedderfeldstr 22
DSC08903.JPG

33 Offensteinstr 1
DSC08904.JPG

33 Offensteinstr 1
DSC08904__crop.JPG

33 Offensteinstr 1
DSC08905.JPG

33 Offensteinstr 1
DSC08906.JPG

34 An der Martinsstr
14 DSC08842.JPG

34 Brauhofstr 11
DSC08886.JPG

34 Brauhofstr 11
DSC08887.JPG

34 Brauhofstr 11
DSC08887__crop
Ausschnitt.JPG

34 Brauhofstr 11
DSC08887__crop.JPG

34 Brauhofstr 11
DSC08888.JPG

34 Konkordiastr 15
DSC08878.JPG

34 Konkordiastr 15
DSC08879.JPG

34 Konkordiastr 15
DSC08879__crop.JPG

34 Konkordiastr 15
DSC08880.JPG

34 Lindener Marktpl
4+6 DSC08877.JPG

34 Niemeyerstr 15
DSC08845.JPG

34 Niemeyerstr 15
DSC08846.JPG

34 Schwalenberger
Str 5 Egestorf
DSC08843.JPG

Detailfotos

34 Schwalenberger Str 5 Egestorf DSC08843_crop.JPG

34 Schwalenberger Str 5 Egestorf DSC08844.JPG

34 Teichstr 1 DSC08831.JPG

34 Teichstr 1 DSC08832.JPG

34 Teichstr 1 DSC08833.JPG

34 Teichstr 1 DSC08833_crop.JPG

34 Teichstr 1 DSC08834.JPG

34 Teichstr 1 DSC08834_crop.JPG

34 Teichstr 1 DSC08835.JPG

34 Teichstr 1 DSC08836.JPG

34 Teichstr 1 DSC08837.JPG

34 Teichstr 1 DSC08838.JPG

34 Teichstr 1 DSC08838_crop.JPG

34 Teichstr 9 DSC08839.JPG

34 Teichstr 9 DSC08840.JPG

34 Teichstr 9 DSC08841.JPG

34 Wittekindstr 20 DSC08882.JPG

34 Wittekindstr 20 DSC08883.JPG

34 Wittekindstr 20A DSC08884.JPG

34 Wittekindstr 20A DSC08885.JPG

35 Charlottenstr 58 DSC08852.JPG

35 Charlottenstr 58 DSC08853.JPG

35 Charlottenstr 58 DSC08854.JPG

35 Charlottenstr 58 DSC08855 gedreht.jpg

35 Charlottenstr 58 DSC08855 gedreht_crop.jpg

Detailfotos

35 Charlottenstr 68
DSC08855.JPG

35 Charlottenstr 68
DSC08856.JPG

35 Deisterstr 19
DSC08849.JPG

35 Deisterstr 19
DSC08850.JPG

35 Deisterstr 19
DSC08850__crop.JPG

35 Deisterstr 19
DSC08850__crop1.JPG

35 Deisterstr 19
DSC08851.JPG

35 Posthornstr 9
DSC08862.JPG

35 Posthornstr 9
DSC08863.JPG

35 Posthornstr 9
DSC08865.JPG

35 Posthornstr 9
DSC08866.JPG

35 Posthornstr 9
DSC08867.JPG

35 Posthornstr 9
DSC08868.JPG

35 Posthornstr 10
DSC08864.JPG

35 Posthornstr 10
DSC08875
Auschnitt.jpg

35 Posthornstr 10
DSC08875.JPG

35 Posthornstr 10
DSC08876.JPG

35 Posthornstr 12
DSC08869.JPG

35 Posthornstr 14
DSC08870.JPG

35 Posthornstr 14
DSC08871.JPG

35 Posthornstr 14
DSC08872.JPG

35 Posthornstr 14
DSC08873.JPG

35 Posthornstr 14
DSC08874.JPG

35 Ricklingerstr 30
DSC08847.JPG

35 Ricklingerstr 30
DSC08848.JPG

Detailfotos

35 Ricklingerstr 39
DSC08859.JPG

35 Ricklingerstr 39
DSC08860.JPG

35 Ricklingerstr 39
DSC08861.JPG

35 Wesselstr. 24
DSC08857.JPG

35 Wesselstr. 24
DSC08857_crop.JPG

35 Wesselstr. 24
DSC08858.JPG

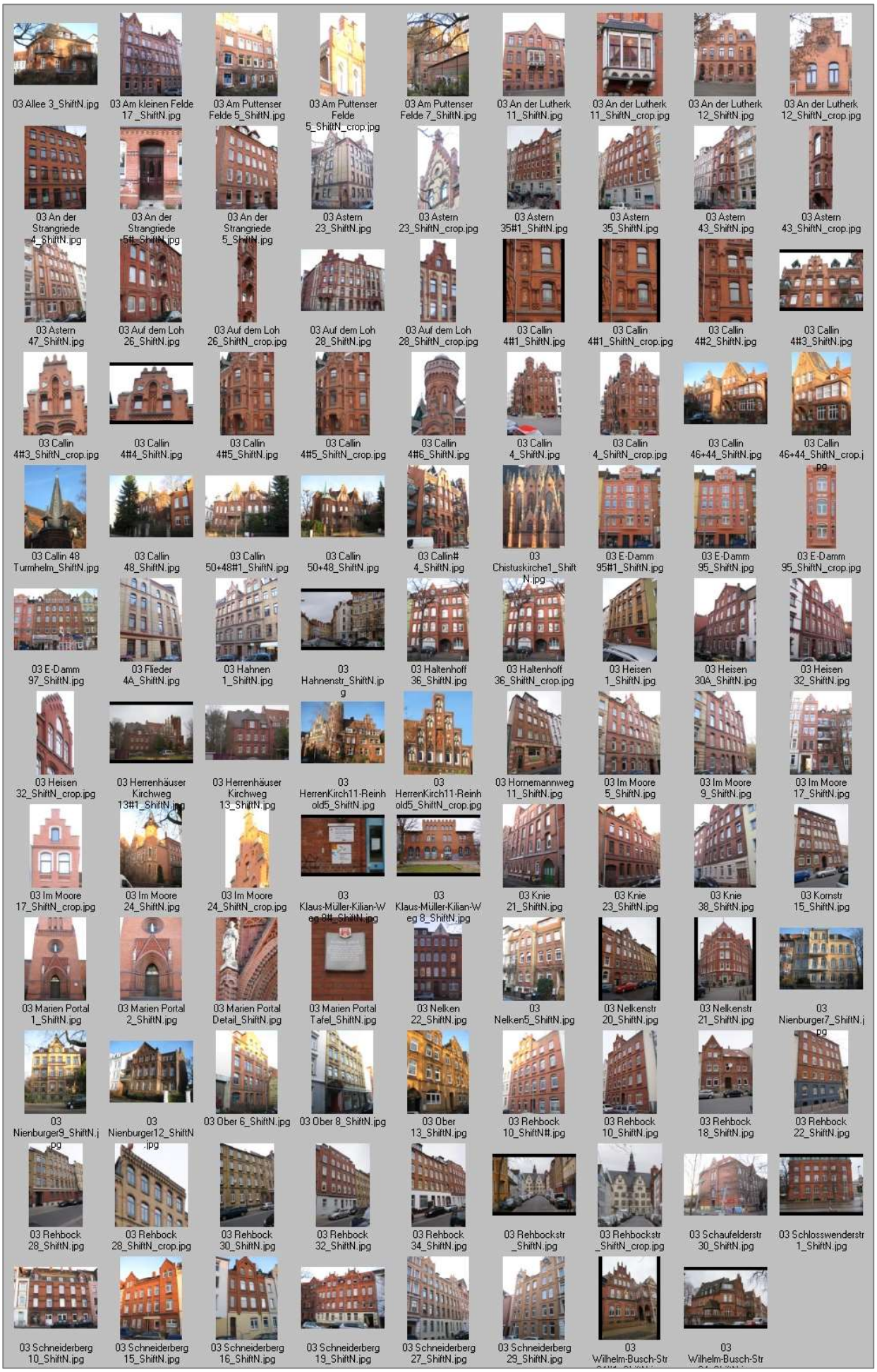
03 Allee 3_ShiftN.jpg
03 Am kleinen Felde 17 _ShiftN.jpg
03 Am Puttenser Felde 5_ShiftN.jpg
03 Am Puttenser Felde 5_ShiftN_crop.jpg
03 Am Puttenser Felde 7_ShiftN.jpg
03 An der Lutherk 11_ShiftN.jpg
03 An der Lutherk 11_ShiftN_crop.jpg
03 An der Lutherk 12_ShiftN.jpg
03 An der Lutherk 12_ShiftN_crop.jpg
03 An der Strangriede 4_ShiftN.jpg
03 An der Strangriede 5#_ShiftN.jpg
03 An der Strangriede 5_ShiftN.jpg
03 Astern 23_ShiftN.jpg
03 Astern 23_ShiftN_crop.jpg
03 Astern 35#1_ShiftN.jpg
03 Astern 35_ShiftN.jpg
03 Astern 43_ShiftN.jpg
03 Astern 43_ShiftN_crop.jpg
03 Astern 47_ShiftN.jpg
03 Auf dem Loh 26_ShiftN.jpg
03 Auf dem Loh 26_ShiftN_crop.jpg
03 Auf dem Loh 28_ShiftN.jpg
03 Auf dem Loh 28_ShiftN_crop.jpg
03 Callin 4#1_ShiftN.jpg
03 Callin 4#1_ShiftN_crop.jpg
03 Callin 4#2_ShiftN.jpg
03 Callin 4#3_ShiftN.jpg
03 Callin 4#3_ShiftN_crop.jpg
03 Callin 4#4_ShiftN.jpg
03 Callin 4#5_ShiftN.jpg
03 Callin 4#5_ShiftN_crop.jpg
03 Callin 4#6_ShiftN.jpg
03 Callin 4_ShiftN.jpg
03 Callin 4_ShiftN_crop.jpg
03 Callin 46+44_ShiftN.jpg
03 Callin 46+44_ShiftN_crop.jpg
03 Callin 48 Turmhelm_ShiftN.jpg
03 Callin 48_ShiftN.jpg
03 Callin 50+48#1_ShiftN.jpg
03 Callin 50+48_ShiftN.jpg
03 Callin# 4_ShiftN.jpg
03 Chistuskirche1_ShiftN.jpg
03 E-Damm 95#1_ShiftN.jpg
03 E-Damm 95_ShiftN.jpg
03 E-Damm 95_ShiftN_crop.jpg
03 E-Damm 97_ShiftN.jpg
03 Flieder 4A_ShiftN.jpg
03 Hahnen 1_ShiftN.jpg
03 Hahnenstr_ShiftN.jpg
03 Haltenhoff 36_ShiftN.jpg
03 Haltenhoff 36_ShiftN_crop.jpg
03 Heisen 1_ShiftN.jpg
03 Heisen 30A_ShiftN.jpg
03 Heisen 32_ShiftN.jpg
03 Heisen 32_ShiftN_crop.jpg
03 Herrenhäuser Kirchweg 13#1_ShiftN.jpg
03 Herrenhäuser Kirchweg 13_ShiftN.jpg
03 HerrenKirch11-Reinhold5_ShiftN.jpg
03 HerrenKirch11-Reinhold5_ShiftN_crop.jpg
03 Hornemannweg 11_ShiftN.jpg
03 Im Moore 5_ShiftN.jpg
03 Im Moore 9_ShiftN.jpg
03 Im Moore 17_ShiftN.jpg
03 Im Moore 17_ShiftN_crop.jpg
03 Im Moore 24_ShiftN.jpg
03 Im Moore 24_ShiftN_crop.jpg
03 Klaus-Müller-Kilian-Weg 8#_ShiftN.jpg
03 Klaus-Müller-Kilian-Weg 8_ShiftN.jpg
03 Knie 21_ShiftN.jpg
03 Knie 23_ShiftN.jpg
03 Knie 38_ShiftN.jpg
03 Kornstr 15_ShiftN.jpg
03 Marien Portal 1_ShiftN.jpg
03 Marien Portal 2_ShiftN.jpg
03 Marien Portal Detail_ShiftN.jpg
03 Marien Portal Tafel_ShiftN.jpg
03 Nelken 22_ShiftN.jpg
03 Nelken5_ShiftN.jpg
03 Nelkenstr 20_ShiftN.jpg
03 Nelkenstr 21_ShiftN.jpg
03 Nienburger7_ShiftN.jpg
03 Nienburger9_ShiftN.jpg
03 Nienburger12_ShiftN.jpg
03 Ober 6_ShiftN.jpg
03 Ober 8_ShiftN.jpg
03 Ober 13_ShiftN.jpg
03 Rehbock 10_ShiftN#.jpg
03 Rehbock 10_ShiftN.jpg
03 Rehbock 18_ShiftN.jpg
03 Rehbock 22_ShiftN.jpg
03 Rehbock 28_ShiftN.jpg
03 Rehbock 28_ShiftN_crop.jpg
03 Rehbock 30_ShiftN.jpg
03 Rehbock 32_ShiftN.jpg
03 Rehbock 34_ShiftN.jpg
03 Rehbockstr _ShiftN.jpg
03 Rehbockstr _ShiftN_crop.jpg
03 Schaufelderstr 30_ShiftN.jpg
03 Schlosswenderstr 1_ShiftN.jpg
03 Schneiderberg 10_ShiftN.jpg
03 Schneiderberg 15_ShiftN.jpg
03 Schneiderberg 16_ShiftN.jpg
03 Schneiderberg 19_ShiftN.jpg
03 Schneiderberg 27_ShiftN.jpg
03 Schneiderberg 29_ShiftN.jpg
03 Wilhelm-Busch-Str
03 Wilhelm-Busch-Str